

# 徳島市 地震・津波 防災マップ

～南海トラフ地震から命を守るために～



地震・津波

防災マップ

避難


被害

備え

避難場所



強く長い揺れを感じたら...  
(弱い地震でも長い間ゆっくりとした揺れを感じた時にも)



津波 が来る可能性があります！

緊急地震速報

緊急地震速報は、震度5弱以上を予想したときに、テレビ・ラジオなどで報知音とともに放送されます。

数秒  
~数十秒

1. 自分の身を守る

2. 避難準備

3. 津波避難ビル、緊急避難場所へ

南海トラフ  
地震発生!!

(1分以上揺れが続きます)

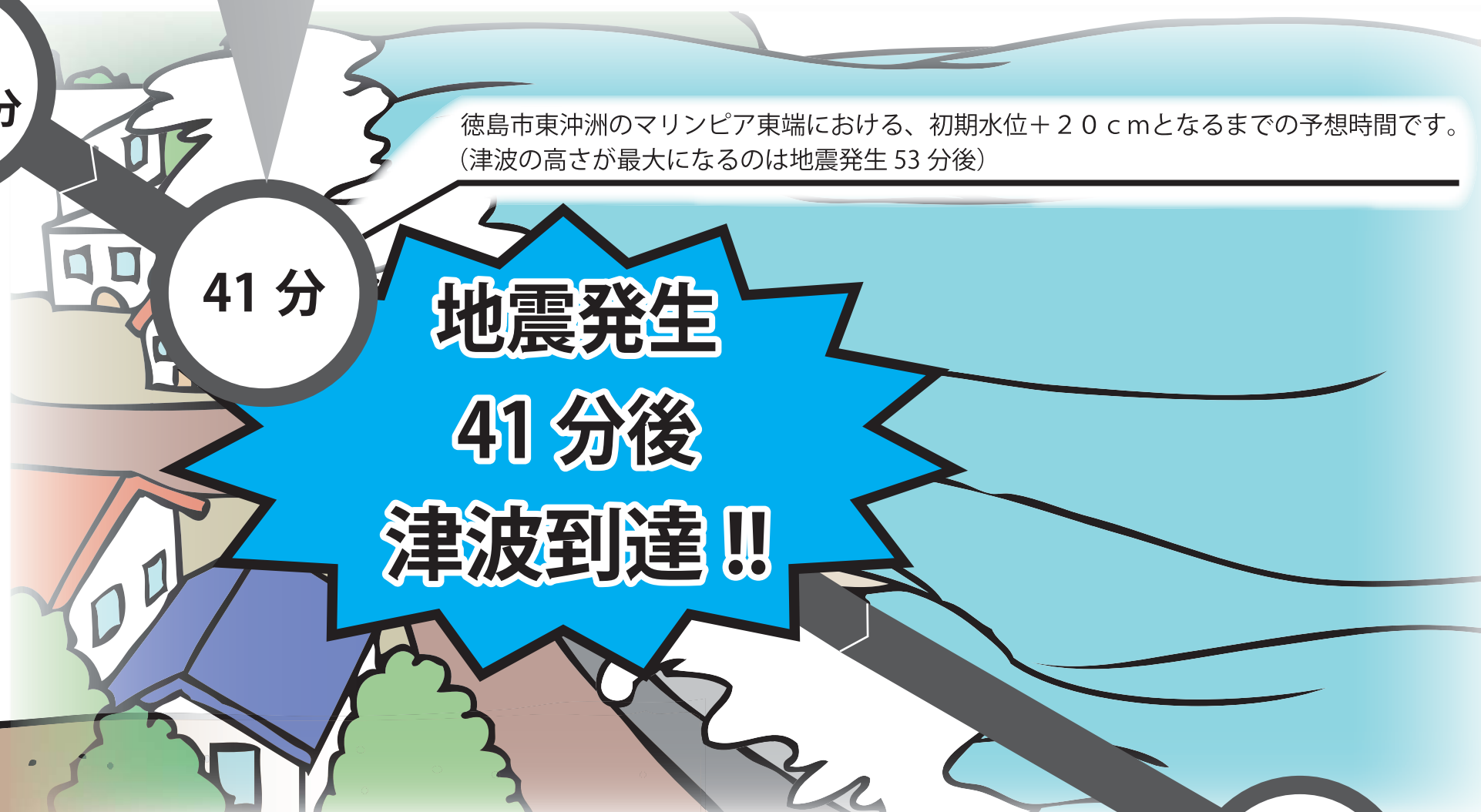

5分  
~10分

ただちに  
避難!

41分

地震発生  
41分後  
津波到達!!

津波が来るぞ!!  
みんな早く逃げろ!



徳島市東沖洲のマリンピア東端における、初期水位+20cmとなるまでの予想時間です。  
(津波の高さが最大になるのは地震発生53分後)

より早く、より高くへ

津波注意のマーク



地震により、津波が襲う危険のある地域であることを示します。

津波が来る恐れのある場合の避難は「遠くへ」よりも「より早く、より高くへ」が基本です。強い揺れ、また弱くてもゆっくりとした長い揺れを感じたり、津波警報・大津波警報が発令された場合には津波から命を守るため、ただちに津波避難ビルや近くの高い堅牢な建物、高台などに避難してください。

地震だ！津波が来るぞ、すぐ避難！！

数時間  
程度

# 1. 南海トラフの地震

## ■ 南海トラフの地震とは

フィリピン海プレート（海側プレート）とユーラシアプレート（陸側プレート）の境界を「南海トラフ」と言い、南海トラフで発生する海溝型地震のうち四国沖から紀伊半島沖で発生するものを「南海地震」と呼んでいます。

海側プレートが陸側プレートに向かって、1年間に数 cm 程度の速さで沈み込むことでプレートにひずみが蓄積されていきます。たまった力が限界に達すると、陸側プレートが跳ね上がり、地震や津波を引き起こします。この仕組みで起こる南海トラフの地震は、歴史的に見て繰り返し発生しています。

## ■ 繰り返される南海トラフの地震

これまで南海トラフの地震は、90年から150年程度の周期で繰り返し、マグニチュード（M）8クラス以上の津波を伴う地震が発生しています。前回、昭和南海地震が1946年に発生しており、今世紀前半にも発生する可能性が高まっています。

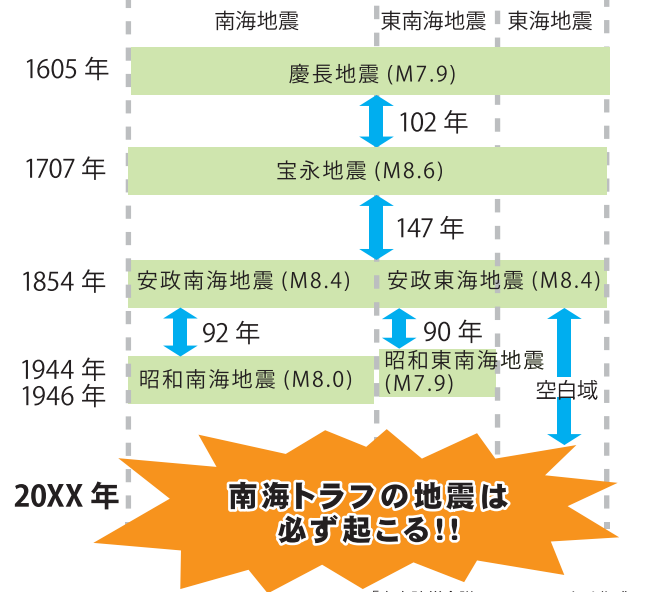
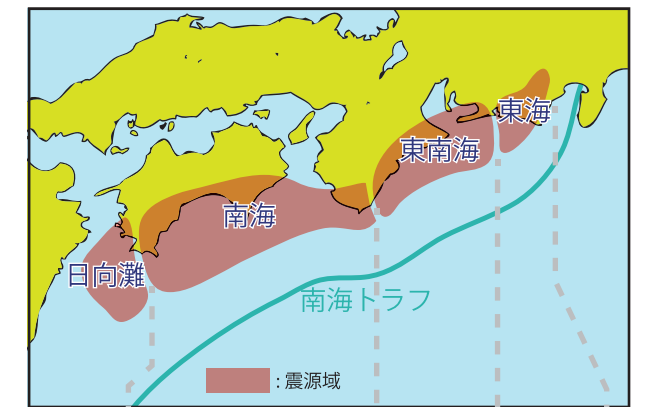
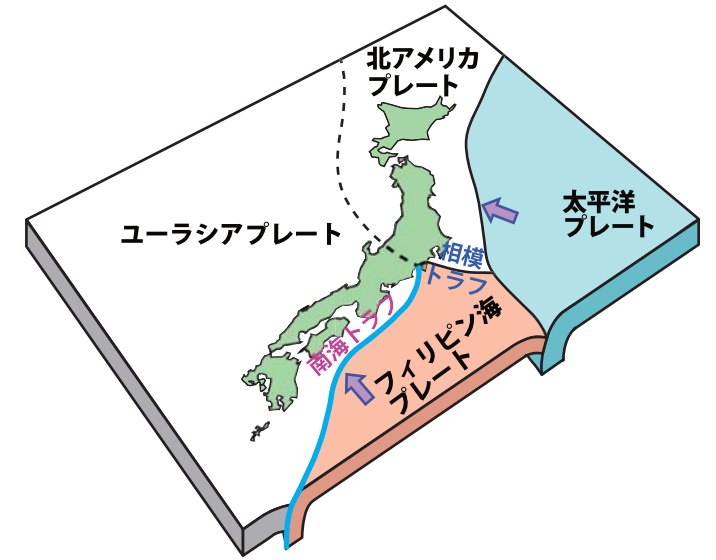


南海地震の津波被害 海陽町 昭和21年（1946年）



南海地震の津波で満徳寺へ避難した家族 牟岐町 昭和21年（1946年）

写真：徳島県立文書館 提供



「中央防災会議 H23.12.27」より作成

**マグニチュードと震度**

- ◆マグニチュード：地震が発するエネルギーの大きさ
- ◆震度：地面の揺れの強さ（同じ地震でも場所によって震度は異なる）

マグニチュードと震度の関係は、電球と明るさの関係に例えられることがあり、電球そのものの明るさを表すのがマグニチュード、震度は周りの明るさで表現します。同じ電球の光でも、電球からの距離によって明るさは変わります。このようにマグニチュードの値が同じであっても、震源が遠ければ震度は小さく、震源が近ければ震度は大きくなります。

電球 100W  
同じ100Wでも遠くなるほど照度が下がる

マグニチュード M8  
地震の規模 地震のエネルギー  
震度7 6強 6弱  
同じマグニチュードでも遠くなるほど震度が下がる

## 市長あいさつ



徳島市長 原 秀樹

平成23年3月に発生した東日本大震災では、想定を超える地震と津波により、甚大な被害が発生しました。

徳島市においても、近い将来に高い確率で南海トラフを震源とする地震・津波の発生による被害が危惧されております。東日本大震災を教訓として、発生しうる最大クラスの地震・津波の推計等が平成24年に国・県から公表され、本市においても、これまでの想定を上回る大きな被害が想定されております。

しかしながら、最大クラスの地震・津波の発生頻度は極めて低く、次に発生する地震・津波が必ず最大クラスであるというものではありません。

また、発生した場合においても、最大クラスの地震・津波を想定した市民の皆様お一人おひとりの迅速な避難を徹底し、住宅や沿岸構造物の耐震性等を高めることなどにより、被害を大幅に減少させることが可能であるということをご理解いただき、いざという時に冷静な行動が取れるよう日頃から十分な備えを行っていただきたいと思います。

本市においては、南海トラフの地震に備えるため、本市の基本理念の一つに「安心とくしま」の実現を掲げ、津波避難場所の確保をはじめ様々な防災・減災対策の施策を推進しています。

この地震・津波防災マップも、その一つであり、南海トラフの地震を恐れるだけでなく、正しく理解していただき、いざという時に備えるための情報等を記載しておりますので、活用していただきますようお願いいたします。

## 目次

- 1. 南海トラフの地震 ..... 1
- 2. レベル1、レベル2の地震・津波とは ..... 2
- 3. 津波が来たら ..... 6
- 4. 地震・津波防災マップの見方、使い方 ..... 8
- 5. 地震・津波防災マップ ..... 10
- 6. 避難行動 ..... 66
- 7. 避難生活 ..... 68
- 8. 地震被害の種類 ..... 70
- 9. 家族で防災対策 ..... 76
- 10. 自主防災組織の活動 ..... 80
- 11. 災害情報 ..... 82
- 12. 指定緊急避難場所一覧表 ..... 84

# 2. レベル1、レベル2の地震・津波とは

## レベル1地震・津波（レベル1）

南海トラフにおいて、**90～150年程度の周期で発生している**、過去に大きな被害を発生させたクラスの地震・津波

## レベル2地震・津波（レベル2）

南海トラフにおいて、千年あるいはそれよりも**発生頻度は低い**ものの、発生すればレベル1と比べ甚大な被害をもたらす最大クラスの地震・津波

※本書では、徳島県が平成16年5月に公表した「津波浸水予想図」などをレベル1、平成24年10月に公表した「津波浸水想定」などをレベル2として掲載しています。



南海トラフの地震は、これまで宝永地震を最大級として想定し、東海、東南海、南海の3つの震源域に分けて考えられてきましたが、東日本大震災の発生を受け、国の中央防災会議が起こりうる最大規模の地震を想定した結果、3領域全体と九州の日向灘までを1つの震源域として設定するようになりました。

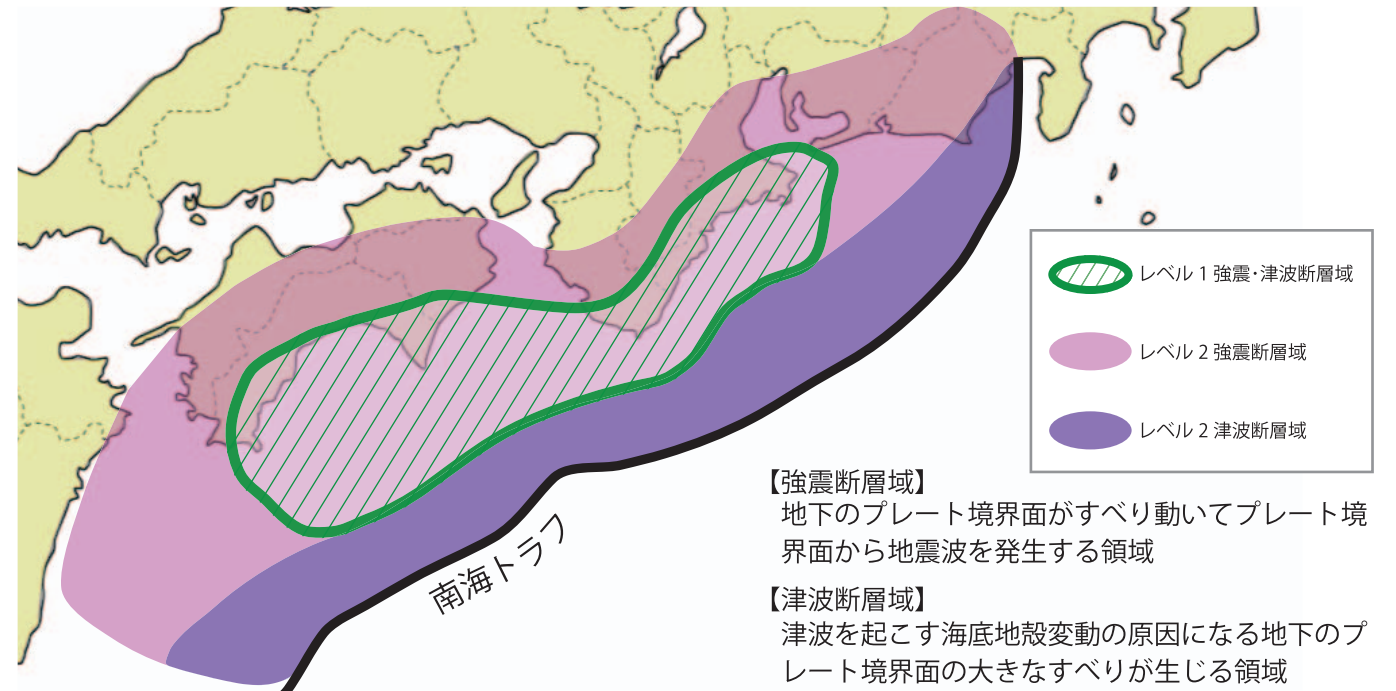
国の地震調査委員会は、その震源域（南海トラフ全域）において今後30年以内にM8以上（M8からM9クラス）の地震が発生する確率は70%程度と公表しています。

このうち、最大クラスのレベル2（M9）の地震は、過去数千年間に発生したことを示す歴史資料等は、これまでのところ見つかっておらず、繰り返し起きているレベル1クラスの南海地震などに比べ、発生頻度は一桁以上低いと考えられています。

今回、本マップに掲載しているのは**最大クラスのレベル2**についてであり、これまでの想定であったレベル1と比べ、次ページ以降に掲載のとおり被害想定が大きくなっているのがわかります。

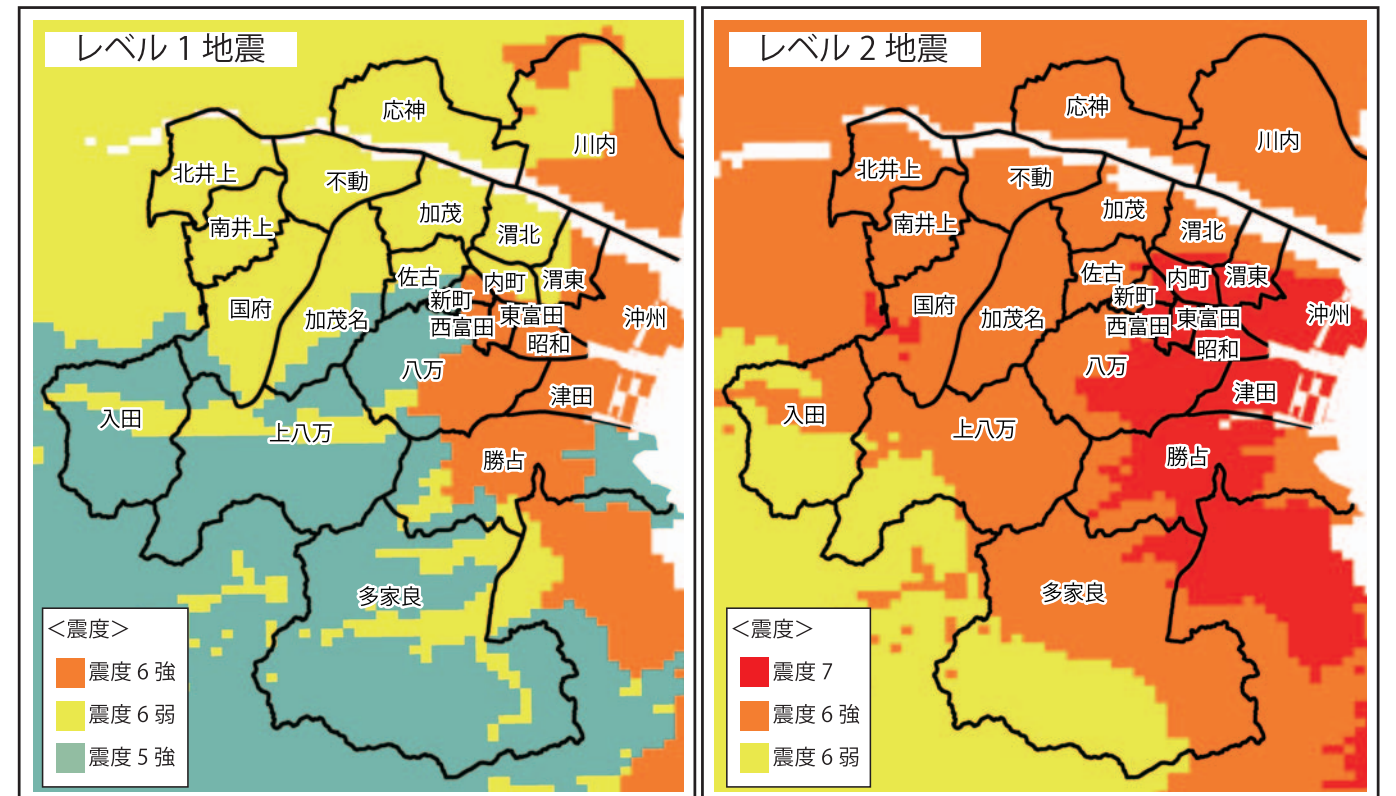
## レベル1、レベル2地震・津波の想定震源断層域

下の図はレベル1、レベル2地震・津波の想定震源断層域を示しています。レベル1と比べ、レベル2の強震断層域が徳島県全域までかかっており、徳島市により近い場所で地震が起こる可能性があります。また、レベル2の津波断層域も非常に広範囲にわたり広がっており、この地震が起これば徳島市に津波が到達する可能性も高いことがわかります。



## 震度分布図

下の図はレベル1地震、レベル2地震が発生した場合の震度分布図です。南海トラフの地震が発生することで、徳島県全体が大きく揺れ、徳島市も大きな被害を受ける可能性があります。



※平成17年3月に徳島県が公表した地震動被害想定調査結果より

※平成25年7月に徳島県が公表した南海トラフ巨大地震被害想定（第一次）より

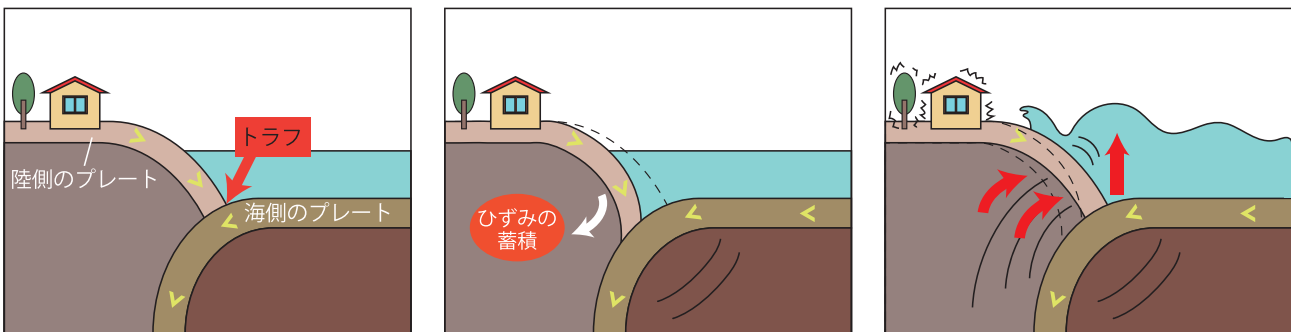
## 地震の種類

火山性地震や群発地震などを除く地震には、「プレート境界型（海溝型）地震」と「活断層による内陸直下地震」に大きく分けられます。南海トラフの地震は海溝型地震であり、下の図はその地震が発生する仕組みを示しています。

プレート境界型（海溝型）地震は、マグニチュード8程度以上の巨大地震になることが多く、広範囲にわたって震害をもたらす、津波が発生します。

活断層による内陸直下地震は、活断層の活動により、地震が発生します。一般的に震源が浅いため地表は激しく揺れ、局所的ではありますが、甚大な災害となることがあります。

### プレート境界型地震の仕組み



①海のプレートが沈み込む ②海のプレートに陸のプレートが引きずり込まれる ③たまった力が限界になると陸のプレートがはね上がる

## 2. レベル 1、レベル 2 の地震・津波とは

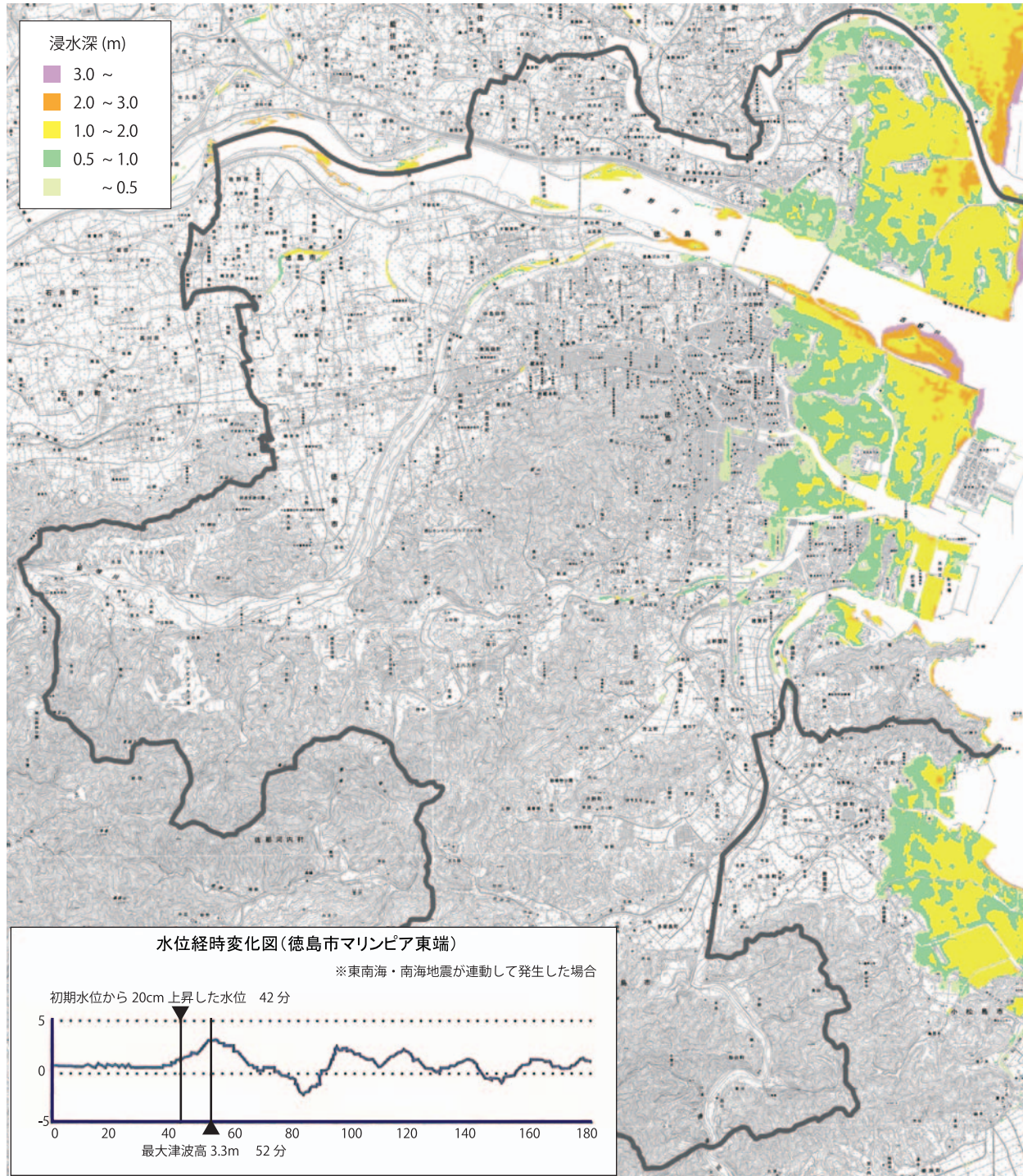
### 津波浸水予測の比較

#### 津波浸水予測図 (レベル 1 地震想定)

下の図は、平成16年5月に徳島県が公表したもので、過去の津波被害の記録と東南海・南海地震が連動して発生した場合のシミュレーションの結果を重ね合わせて作成されたものです。徳島市東沖洲のマリンピア東端では、避難に影響が出始める(初期水位から20cm上昇した水位)のは、地震発生後約42分です。津波の高さが最大になるのは地震発生後約52分で、津波水位(標高)は約3.3mと想定されています。

#### 津波シミュレーションの条件設定

- 想定地震 ①東南海・南海地震が発生した場合 (M8.6)  
②1854年の安政南海地震 (M8.4)
- 初期水位 満潮時
- 沿岸構造物 防潮堤や河川堤防などが地震被害を受け、すべて機能しない状態を想定



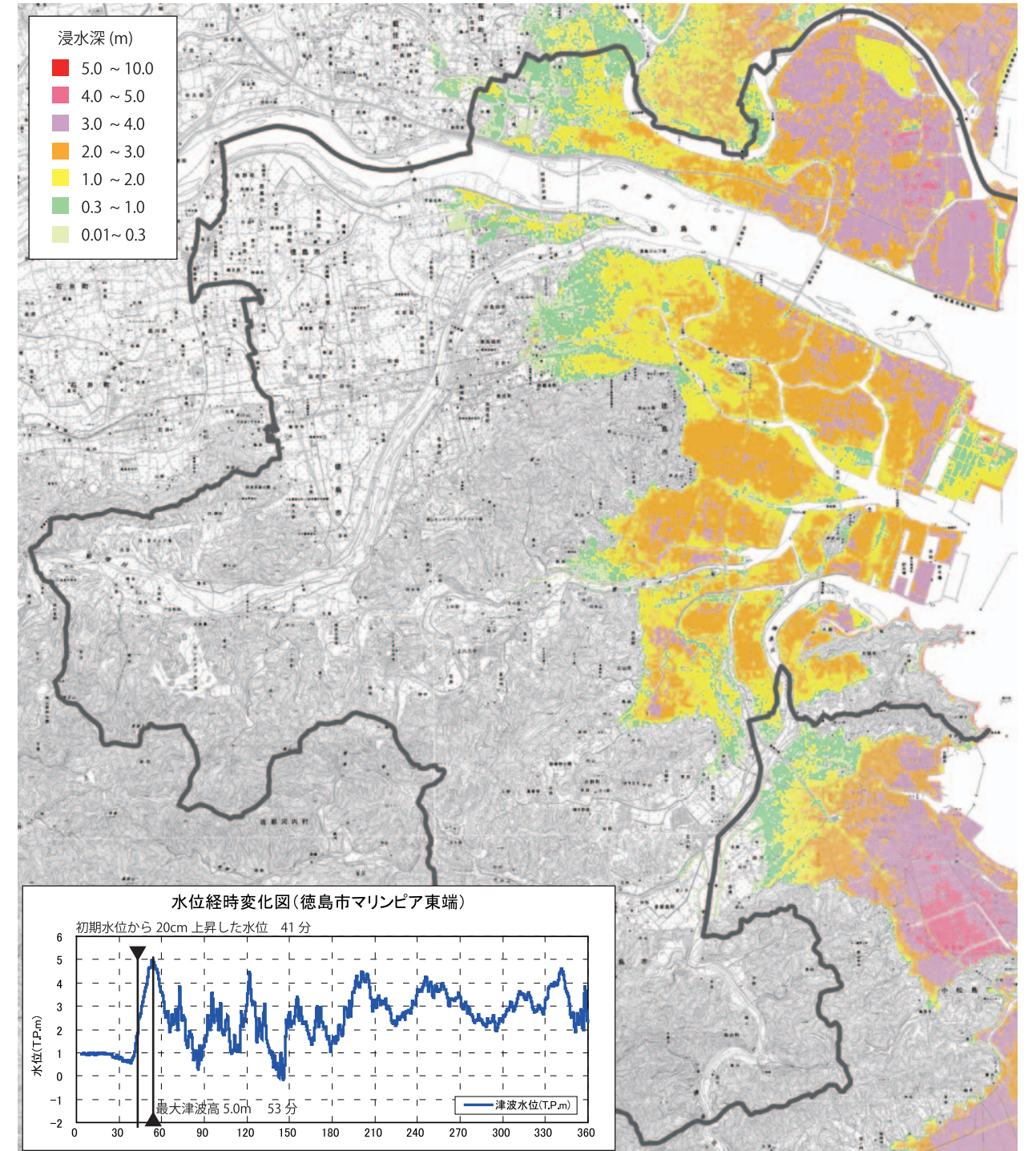
※この地図の作成に当たっては、国土地理院長の承認を得て、同院発行の数値地図25000(地図画像)を使用した。(承認番号 平25情使、第507号)

#### 津波浸水予測図 (レベル 2 地震想定)

下の図は、平成24年8月に国が公表した「南海トラフ巨大地震」の震源モデルをもとに、徳島県が同年10月に最新の地形データなどを加え公表した「津波浸水想定」です。徳島市東沖洲のマリンピア東端では、避難に影響が出始める(初期水位から20cm上昇した水位)のは、地震発生後約41分です。津波の高さが最大になるのは地震発生後約53分で、津波水位(標高)は約5.0mと想定されています。

#### 津波シミュレーションの条件設定

- 地震モデル 内閣府「南海トラフ巨大地震モデル (M9.1)」
- 初期水位 徳島県沿岸における朔望平均満潮位 (過去5年間)
- 沿岸構造物 防潮堤や河川堤防などのうち、地震の揺れで、コンクリート構造物はすべて破壊。盛土構造物は地震により75%沈下し、津波が乗り越えると破壊する状態を想定



※この地図の作成に当たっては、国土地理院長の承認を得て、同院発行の数値地図25000(地図画像)を使用した。(承認番号 平25情使、第507号)

**重要** 本マップは、これまで紹介してきた最大クラスであるレベル2の「津波浸水想定」を皆様にお示しするものですが、この想定が次に起こる地震・津波を予測したものではありません。しかし、このレベル2が起こる恐れもあります。南海トラフの地震が発生したときには、想定にとらわれることなく、避難をあきらめずに津波から命を守るため、ただちに津波避難ビルや近くの堅牢な高い建物、高台などに避難することが重要です。

# 3. 津波が来たら

南海トラフの地震が発生したとき、津波の危険から命を守るための避難方法について、確認をしておきましょう。

## ■津波からの避難行動

津波が来る恐れのある場合は、一刻も早く指定緊急避難場所（津波避難ビル、緊急避難場所）などに避難してください。

（地図表記 津波避難ビル： 緊急避難場所：）



**早く高くへ避難**

津波が来る恐れのある場合、避難は「遠くへ」よりも「より早く、より高くへ」が基本です。強い揺れ、また弱くてもゆっくりとした長い揺れ（地震の揺れ）を感じたり、津波警報・大津波警報が発令された場合には津波から命を守るため、ただちに津波避難ビルや近くの高い堅牢な建物、高台などに避難してください。

### 津波避難の注意点

- 地震の揺れを感じたら、津波警報・大津波警報を待たずに**すぐに避難**する。
- 地震の揺れを感じなくても、津波警報・大津波警報が発表されたら**ただちに避難**する。
- 津波は繰り返し襲ってくる（数時間は続く）ので、津波警報等が解除され、周囲の安全が**確認されるまで**自宅などには帰らない。

**津波発生時してはいけない避難対応**

- 1. 車で避難する**  
（信号が停止し、渋滞で動けなくなる。一方、身体が不自由な人など車での避難が必要な人もいます。）
- 2. 大したことはない、と思い込む**
- 3. 避難する場所を間違える**  
（指定緊急避難場所と避難所を間違える）

**指定緊急避難場所と避難所の違い**

**【指定緊急避難場所】**  
津波避難ビルや緊急避難場所など津波が来る恐れのある場合に緊急的に避難するための建物や高台、施設などを指します。

**【避難所】**  
安全性が確認された後、救護・救援・情報の拠点となり自宅が被害にあった被災者が一定の期間避難し、生活を送る施設を指します。

## ■津波避難ビルの拡充

津波が来る恐れのある場合に緊急的に避難する建物を「津波避難ビル」と言い、徳島市では国が示したガイドラインに従い、津波避難ビルの拡充を進めています。

津波避難ビルに指定された建物（一部除く）には、右の看板が取り付けられています。

|             |   |
|-------------|---|
| 津波避難ビルの指定条件 | (1) 鉄筋コンクリート造等の堅牢な建物（耐震性を有する建物）<br>(2) 津波の基準水位以上の床標高を有する建物<br>(3) 避難に有効な階へ入口から自由に入ることができる建物など |
|-------------|---|


### 基準水位とは・・・

津波浸水想定に定める水深にかかる水位に、建物等に衝突する津波の水位の上昇を考慮して、必要と認められる値を加えて定める水位をいいます。


基準水位は、徳島県のホームページで確認できます。

○徳島県ホームページ

安心とくしま <http://anshin.pref.tokushima.jp/>



## ■かぎ保管庫について

学校やオートロック式マンションなどの津波避難ビルには、津波が来る恐れのある場合に夜間・休日でも円滑な避難が行えるよう、地震連動自動解錠「かぎ保管庫」（地図表記：）が設置されています。


### ●「かぎ保管庫」の特徴

- ①震度5強以上の揺れを感じると自動的に解錠する
- ②日常的な軽い振動では作動しない



### ●「かぎ保管庫」の中身

- ①入口のかぎ
- ②手動式懐中電灯
- ③施設の見取り図（入口のかぎの位置を示したものの）
- ④バール（破壊器具）



**「かぎ保管庫」が設置されている津波避難ビルの近隣にお住まいの皆様へ**

「かぎ保管庫」が設置されている津波避難ビルの近隣にお住まいの方は、「かぎ保管庫」の場所を確認しておいてください。

そして、いざという時には右の手順で対応し、スムーズな避難行動がとれるようご協力をお願いいたします。

**地震発生時の対応**

- ①最初に到着した人がハンドルを回し「かぎ保管庫」を開ける
- ↓
- ②かぎを取り出す
- ↓
- ③上階への入口を開放する

**徳島市からのお願い**

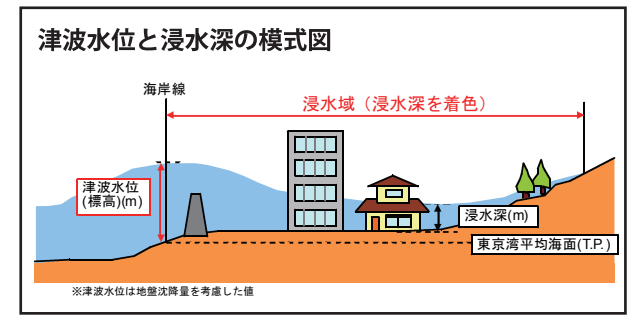
- **津波避難ビル指定拡充について**  
徳島市では、南海トラフの地震に伴う津波の発生に備え、津波が来る恐れのある場合に緊急的に避難する建物として津波避難ビルを指定しておりますが、平成24年10月31日に徳島県から公表された「津波浸水想定」において、津波浸水域がこれまでの想定より大きく広がったことから、さらなる津波避難ビルの指定拡充が必要となっております。  
今後も津波浸水の恐れがある地域において、津波避難ビルの指定拡充を進めてまいりますので、市民の皆様のご理解、ご協力をお願いいたします。
- **津波避難ビルに避難を考えている皆様へ**  
津波避難ビルは、津波が来る恐れのある場合にのみ緊急的に避難することができる建物であり、**通常時は利用することができません**。また、利用できる場所についても満員になる場合が考えられますので、普段からいくつかの津波避難ビルを把握しておいてください。  
また、津波避難ビルには食糧や水は備えていませんので、その場で数時間程度とどまる可能性も考え、できる限り非常持出袋を持って避難し、マナーを守ってご利用いただきますようお願いいたします。
- **津波避難ビルに指定されていない高層建物などの関係者様へ**  
徳島市では、津波浸水の恐れがある地域において、津波避難ビルの指定拡充を進めていますが、未指定の建物もたくさん存在します。津波が来る恐れのある場合には、地域の方が一時的に避難できるよう入口を開放するなど、受け入れについてご理解、ご協力をお願いいたします。

地震・津波  
防災マップ  
避難  
被害  
対策  
避難場所

# 4. 地震・津波防災マップの見方、使い方

このマップは国が公表した「南海トラフ巨大地震」の震源モデルをもとに、徳島県が公表した最大クラスのレベル2地震・津波が発生した場合の「津波浸水想定」を掲載しています。

予測される津波の「浸水深」や津波が来る恐れのある場合に緊急的に避難する「津波避難ビル」、「緊急避難場所」などの情報が図示されています。災害（自然現象）を正しく理解し、いざという時に最善の行動が取れるよう、避難する場所や避難ルート（経路）などを事前に確認し、十分な準備を行いましょう。

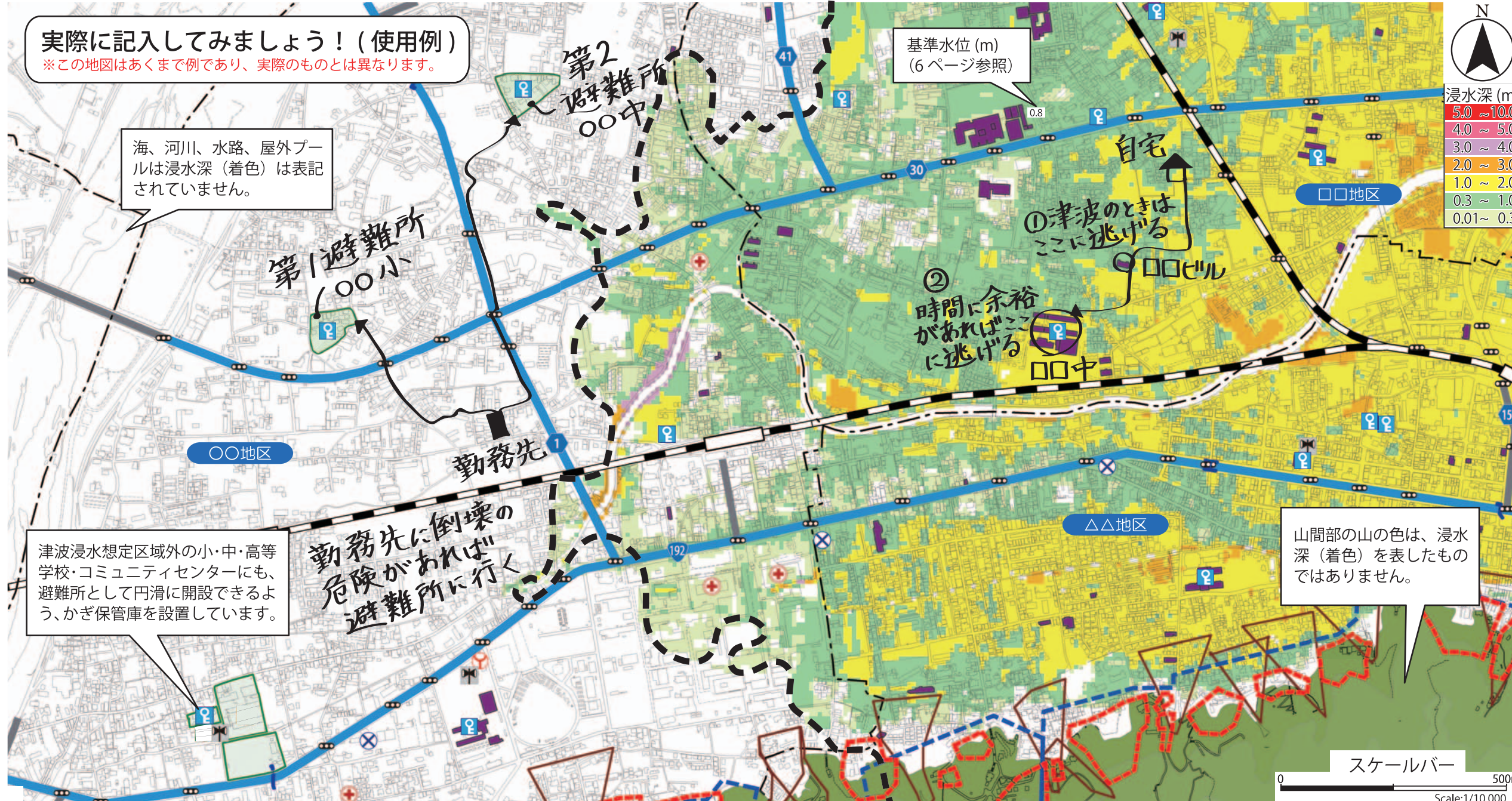


## 津波浸水想定区域外

浸水深（着色）がない浸水想定区域外の地域は、自宅が被害を受け、生活することが困難になった人たちが利用する避難所のうち、地域の避難拠点となる小・中・高等学校・コミュニティセンターなどを示しています。

## 津波浸水想定区域内

浸水深（着色）がある津波浸水想定区域の地域は、津波が来る恐れのある場合に緊急的に避難する津波避難ビル、緊急避難場所などを示しています。



### 津波浸水深の目安

浸水深 30cm（大人の膝下付近）で歩行が困難になったり、水圧でドアが開かなくなり、津波は早期避難が最も大切です。

- 津波
- 津波避難ビル ( )内は収容可能人数  
津波の危険から緊急的に避難する建物
- 緊急避難場所 ( )内は収容可能人数  
津波の危険から緊急的に避難するための高台や施設
- かぎ保管庫  
震度5強の揺れで自動的に解錠する。中には施設入口のかぎが入っている
- 地震・一般災害など
- 避難所  
自宅が被害にあった人たちが一定の期間避難し、生活を送る施設
- 避難路  
最も短時間かつ安全に避難できる道路
- 急傾斜地崩壊危険箇所  
傾斜角30°以上、かつ高さ5m以上の急傾斜地
- 地すべり危険箇所  
地すべりが発生する恐れのある箇所
- 土石流危険渓流(区域)  
土石流が発生する恐れのある渓流(氾濫域)

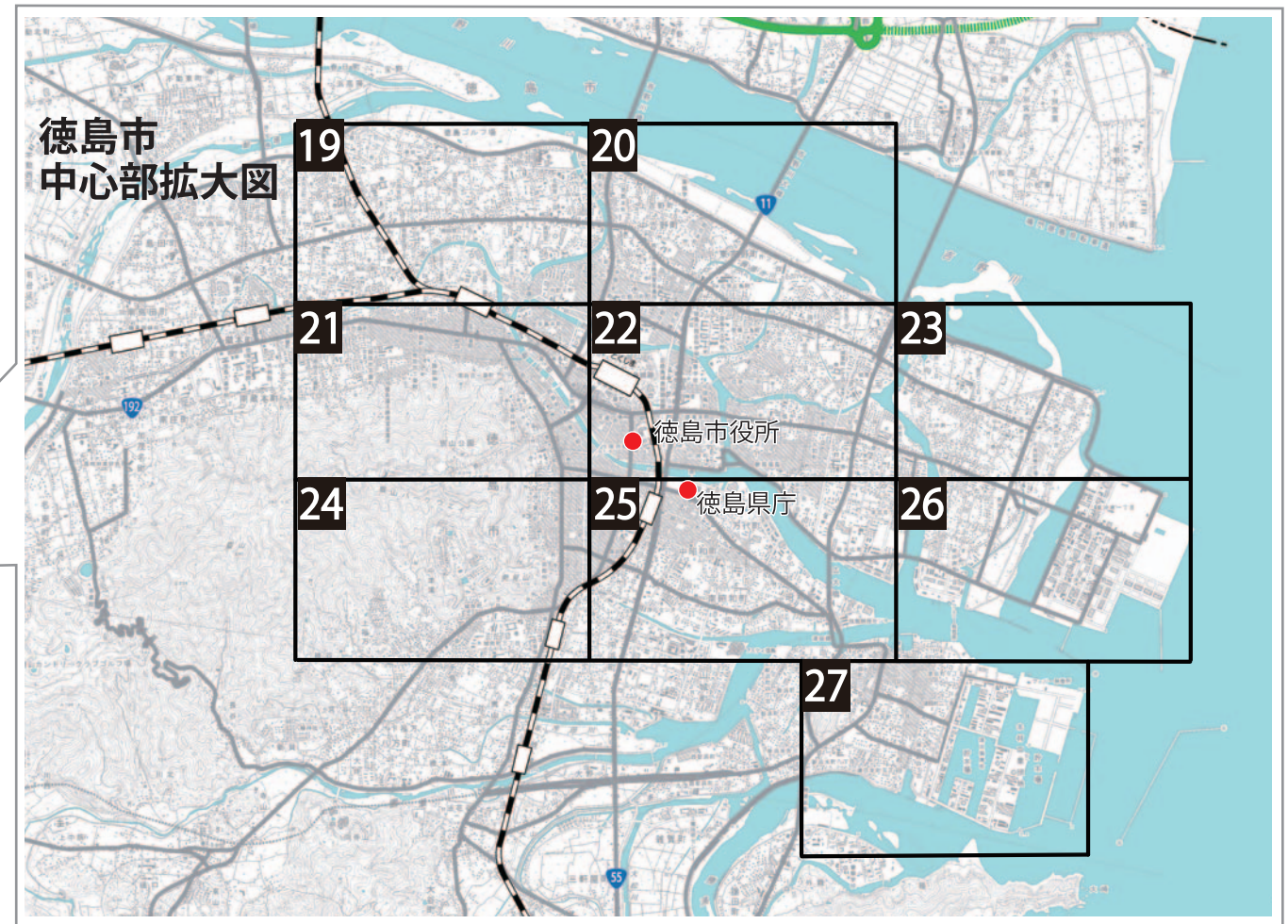
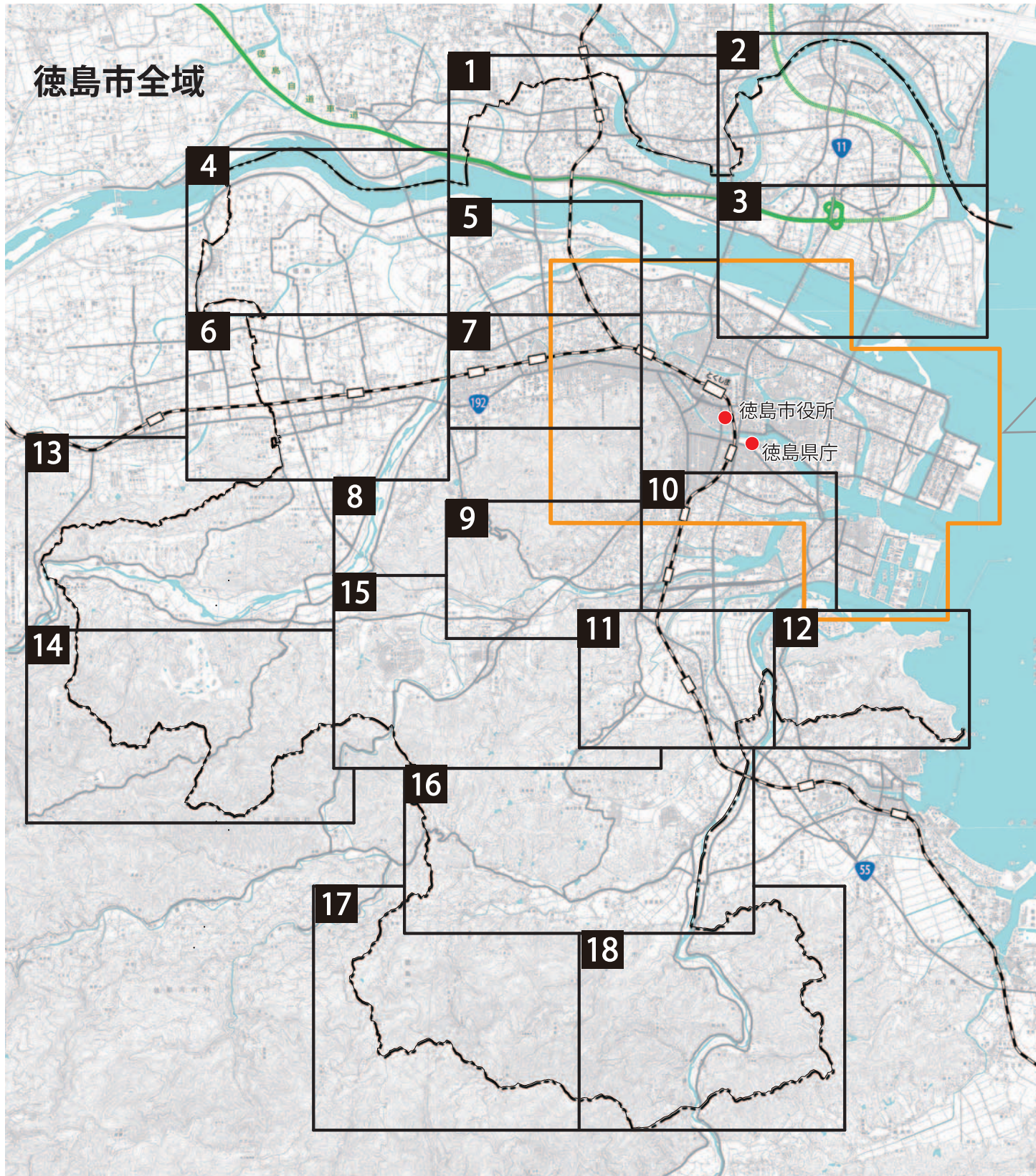
- 最寄りの津波避難ビル、緊急避難場所、避難所、避難ルート（経路）などを地図に書き込んでみましょう。
- 避難ルート（経路）はできるだけ安全な広い道を選ぶようにしましょう。そのルート（経路）を実際に歩いておくことも大変有効です。（夜間時も）
- スケールバーを利用して、避難にかかる距離を把握しておきましょう。
- 本マップは常に確認できるように、本棚に吊り下げなど、わかりやすいところに保管しておきましょう。

### この防災マップはレベル2地震・津波を想定しています

この想定は次に起こる地震・津波を予測したものではありません。ただ、この想定が発生頻度は極めて低いものの起こる恐れもあるため、津波が来る恐れのある場合には、この想定に基づき、ただちに津波避難ビル、緊急避難場所などに避難することが重要です。

地震・津波  
防災マップ  
避難  
被害  
備え  
避難場所

# 5. 地震・津波防災マップ



※この地図の作成に当たっては、国土地理院長の承認を得て、同院発行の数値地図25000(地図画像)を使用した。(承認番号 平25情使、第507号)

### 徳島市町名索引 (50音順)

|                     |              |                     |                 |                 |
|---------------------|--------------|---------------------|-----------------|-----------------|
| <b>あ</b> 藍場町.....21 | 応神町東貞方.....1 | <b>か</b> 籠屋町.....21 | 川内町(旭野).....3   | 川内町(小松東).....3  |
| 秋田町.....24          | 応神町古川.....1  | 春日.....19           | 川内町(覆瀬).....2   | 川内町(下別宮西).....3 |
| 鮎喰町.....7           | 応神町吉成.....1  | 春日町.....5           | 川内町(大松).....2   | 川内町(下別宮東).....3 |
| 安宅.....22           | 大谷町.....11   | 方上町.....11          | 川内町(沖島).....3   | 川内町(鈴江北).....3  |
| 飯谷町.....18          | 大原町.....12   | かちどき橋.....25        | 川内町(加賀須野).....2 | 川内町(鈴江西).....3  |
| 伊賀町.....24          | 大松町.....11   | 勝占町.....11          | 川内町(金岡).....3   | 川内町(鈴江東).....3  |
| 一宮町.....13          | 大道.....23    | 金沢.....23           | 川内町(上別宮北).....3 | 川内町(鈴江南).....3  |
| 一番町.....22          | 沖浜.....10    | 上助任町.....20         | 川内町(上別宮東).....3 | 川内町(竹須賀).....2  |
| 伊月町.....24          | 沖浜町.....10   | 上八万町.....15         | 川内町(上別宮南).....3 | 川内町(鶴島).....3   |
| 応神町応神産業団地.....1     | 沖浜東.....10   | 上吉野町.....20         | 川内町(北原).....3   | 川内町(富久).....3   |
| 応神町中原.....1         |              | 加茂名町.....8          | 川内町(小松北).....3  | 川内町(富吉).....3   |
| 応神町西貞方.....1        |              |                     | 川内町(小松西).....3  | 川内町(中島).....2   |

|                   |                     |                     |                      |                     |
|-------------------|---------------------|---------------------|----------------------|---------------------|
| 川内町(平石夷野).....2   | 国府町花園.....4         | 助任橋.....20          | 西船場町.....21          | <b>ま</b> 南内町.....22 |
| 川内町(平石古田).....2   | 国府町早淵.....8         | 助任本町.....20         | 西大工町.....21          | 南沖洲.....26          |
| 川内町(平石住吉).....2   | 国府町日開.....6         | 住吉.....22           | 西二軒屋町.....24         | 南蔵本町.....7          |
| 川内町(平石流通団地).....3 | 国府町東黒田.....4        | 勢見町.....24          | 西山手町.....21          | 南佐古一番町.....21       |
| 川内町(平石若松).....2   | 国府町竜王.....4         |                     | 入田町.....13           | 南佐古二番町.....21       |
| 川内町(平石若宮).....3   | 国府町南岩延.....6        | <b>た</b> 鷹匠町.....24 | 幟町.....24            | 南佐古三番町.....21       |
| 川内町(松岡).....3     | 国府町矢野.....6         | 多家良町.....17         |                      | 南佐古四番町.....21       |
| 川内町(宮島錦野).....3   | 国府町竜王.....4         | 中央通.....24          | <b>は</b> 八多町.....17  | 南佐古五番町.....21       |
| 川内町(宮島浜).....3    | 国府町和田.....6         | 津田海岸町.....27        | 八万町(内浜).....10       | 南佐古六番町.....7        |
| 川内町(宮島本浦).....3   | 紺屋町.....24          | 津田町.....27          | 八万町(夷山).....10       | 南佐古七番町.....7        |
| 川内町(米津).....2     |                     | 津田西町.....27         | 八万町(大坪).....9        | 南佐古八番町.....7        |
| 北沖洲.....23        | <b>さ</b> 雑賀町.....11 | 津田浜之町.....27        | 八万町(上福万).....9       | 南島田町.....7          |
| 北佐古一番町.....19     | 幸町.....22           | 津田本町.....27         | 八万町(川南).....10       | 南庄町.....7           |
| 北佐古二番町.....19     | 栄町.....24           | 寺島本町西.....21        | 寺島町(下福万).....10      | 南昭和町.....25         |
| 北島田町.....5        | 佐古一番町.....21        | 寺島本町東.....22        | 八万町(千鳥).....10       | 南新町.....21          |
| 北常三島町.....20      | 佐古二番町.....21        | 寺町.....21           | 八万町(中津浦).....10      | 南常三島町.....20        |
| 北田宮.....19        | 佐古三番町.....21        | 出来島本町.....21        | 八万町(中津山).....24      | 南末広町.....25         |
| 北出来島町.....21      | 佐古四番町.....21        | 間屋町.....10          | 八万町(式丈).....10       | 南田宮.....19          |
| 北前川町.....20       | 佐古五番町.....21        | 通町.....22           | 八万町(橋本).....10       | 南出来島町.....21        |
| 北矢三町.....5        | 佐古六番町.....7         | 徳島町.....22          | 八万町(法花).....11       | 南仲之町.....25         |
| 北山町.....11        | 佐古七番町.....7         | 徳島町城内.....22        | 八万町(法花谷).....11      | 南二軒屋町.....10        |
| 銀座.....21         | 佐古八番町.....7         | 徳島本町.....22         | 八万町(その他).....9,10    | 南前川町.....20         |
| 蔵本町.....7         | 佐古山町.....21         | 佐古山町.....25         |                      | 万代町.....7           |
| 蔵本元町.....7        | 三軒屋町.....11         | 富田橋.....24          | <b>や</b> 八百屋町.....22 | 山城町.....10          |
| 国府町池尻.....6       | 渋野町.....16          | 富田町.....21          | 東沖洲.....26           | 山城西.....10          |
| 国府町井戸.....6       | 下助任町.....20         |                     | 東新町.....21           | 大和町.....22          |
| 国府町延命.....13      | 下町.....15           | <b>な</b> 中島田町.....7 | 東大工町.....21          | 眉山町.....24          |
| 国府町川原田.....4      | 庄町.....7            | 中昭和町.....25         | 東出来島町.....21         | 福島町.....22          |
| 国府町観音寺.....6      | 昭和町.....25          | 中常三島町.....20        | 東山手町.....21          | 福島.....22           |
| 国府町北岩延.....6      | 新内町.....22          | 中洲町.....22          | 東吉野町.....20          | 不動北町.....5          |
| 国府町府中.....6       | 新蔵町.....22          | 中通町.....22          | 東大工町.....21          | 不動西町.....5          |
| 国府町桜間.....6       | 新浜町.....10          | 中徳島町.....22         | 東出来島町.....21         | 不動東町.....5          |
| 国府町佐野塚.....4      | 新浜本町.....27         | 仲之町.....25          | 東大工町.....21          | 不動本町.....5          |
| 国府町敷地.....6       | 新町橋.....21          | 中前川町.....20         | 東出来島町.....21         |                     |
| 国府町芝原.....4       | 新南福島.....22         | 中吉野町.....20         | 東出来島町.....21         |                     |
| 国府町中.....6        | 城東町.....23          | 城東町.....23          | 東出来島町.....21         |                     |
| 国府町西黒田.....4      | 城南町.....10          | 西新浜町.....21         | 東出来島町.....21         |                     |
| 国府町西高輪.....4      | 丈六町.....16          | 西新町.....21          | 東出来島町.....21         |                     |
| 国府町西矢野.....13     | 末広.....25           | 西須賀町.....11         | 東出来島町.....21         |                     |

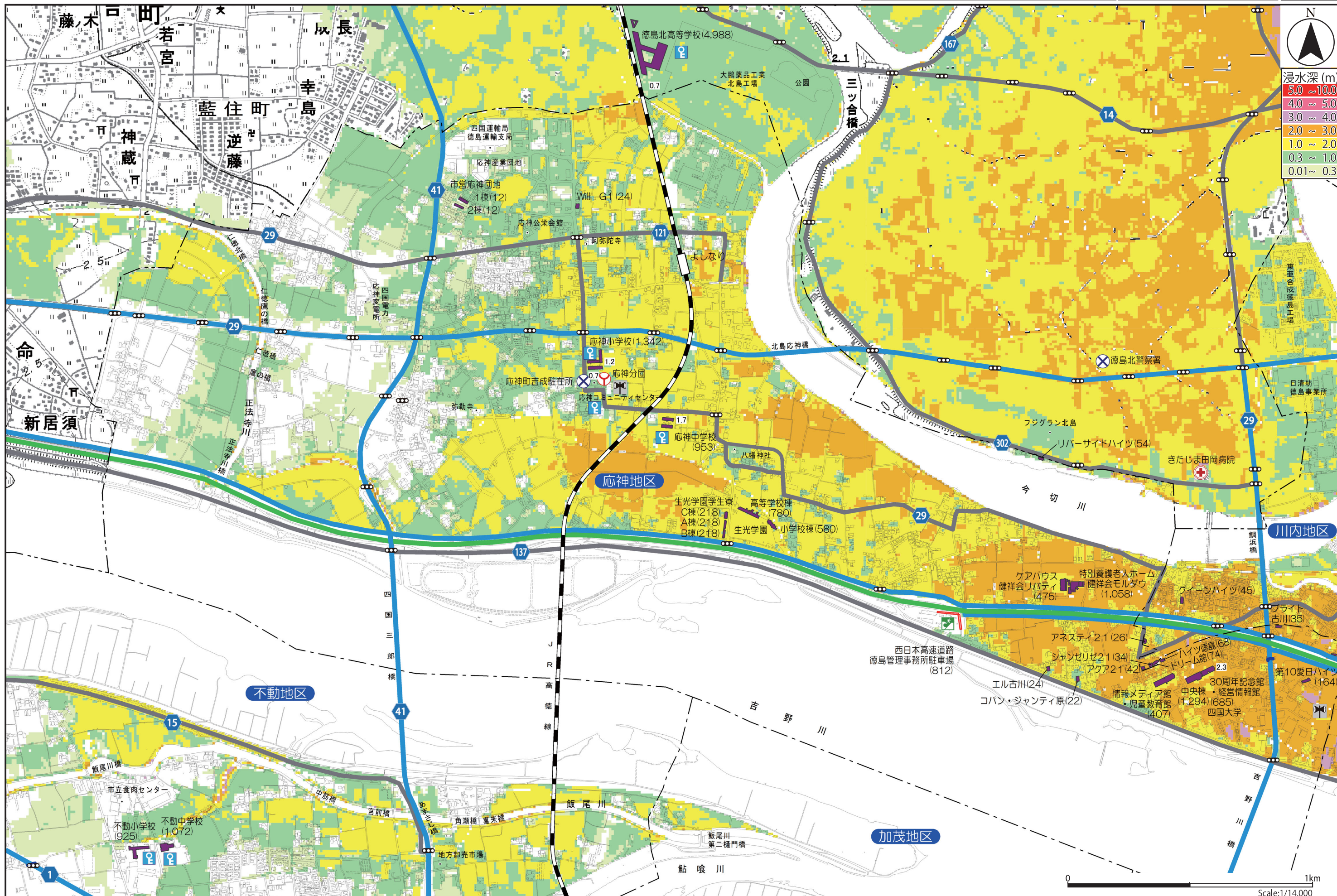
※町名は郵便番号を基に作成しています。記載されているマップ番号は住所を探す際の目安として使用してください。

地震・津波  
防災マップ  
避難  
被害  
備え  
避難場所



|           |            |                  |      |              |                            |  |  |                                      |
|-----------|------------|------------------|------|--------------|----------------------------|--|--|--------------------------------------|
| 市役所       | 救急告示医療機関   | 避難路              | 市町村界 | 急傾斜地崩壊危険箇所   | 農業用ため池                     | <b>ココに避難!</b>                              | 緊急避難場所   | 避難所                                  |
| 警察・交番・駐在所 | 同報無線屋外拡声子局 | 高速道路             | 地区界  | 地すべり危険箇所     | 交差点名称                      | 津波避難ビル<br>( )内は収容可能人数<br>津波の危険から緊急的に避難する建物 | 緊急避難場所<br>( )内は収容可能人数<br>津波の危険から緊急的に避難するための高台や施設 | 避難所<br>自宅が被害にあった人たちが一定の期間避難し、生活を送る施設 |
| 消防署・消防分団  | かぎ保管庫      | 主要道路<br>(破線は建設中) | 歩道橋  | 土石流危険渓流 (区域) | 1.0<br>基準水位(m)<br>(6ページ参照) |  |  |                                      |

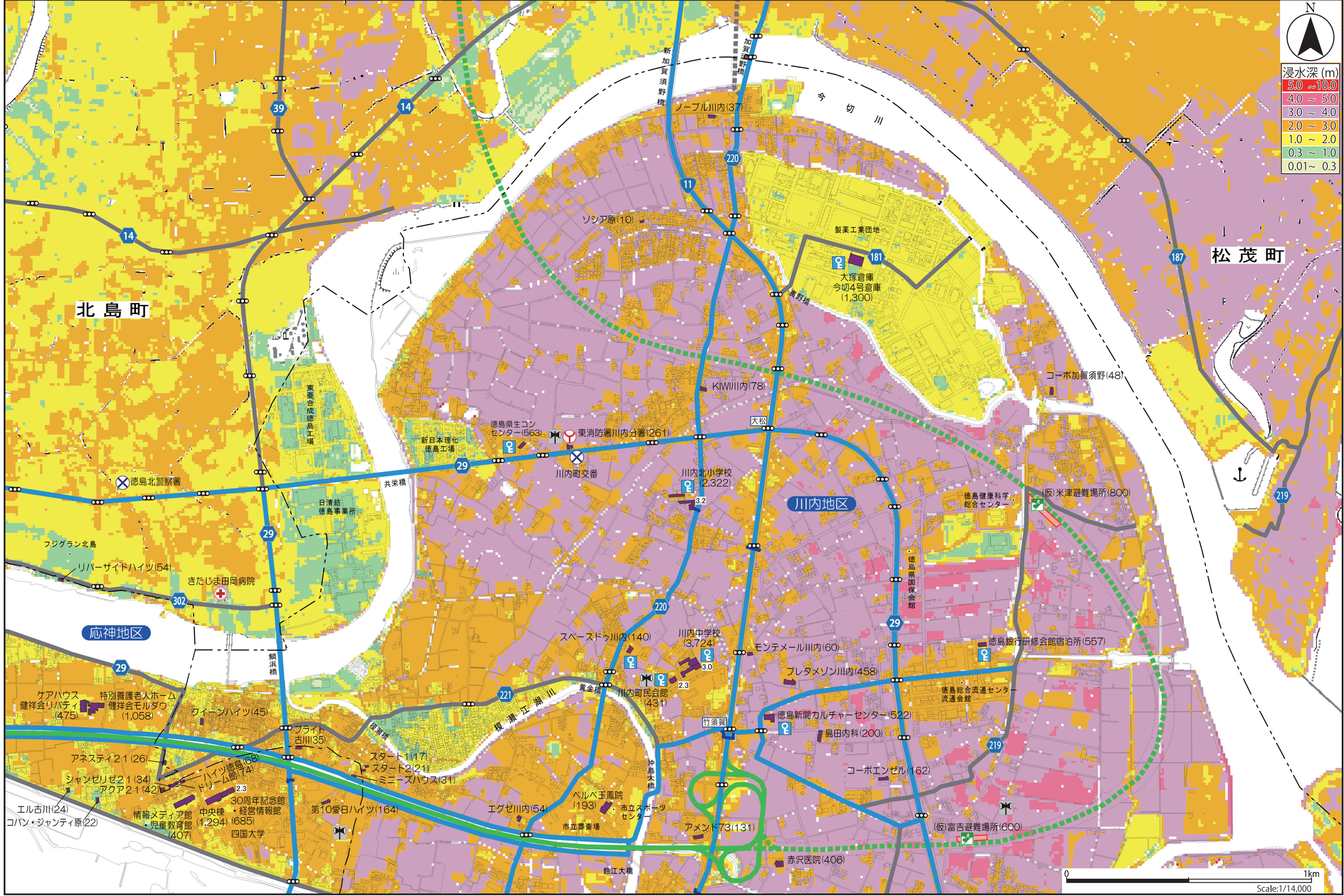
|   |   |
|---|---|
| 1 | 2 |
| 4 | 3 |



この地図の作成に当たっては、国土院院長の承認を得て、同院発行の数値地図 25000(地図画像)を使用した。(承認番号 平25情使、第507号)  
この地図は、徳島市長の承認を得て、1/2,500地形図を複製したものである。(承認番号 徳島市指令都政第199号)

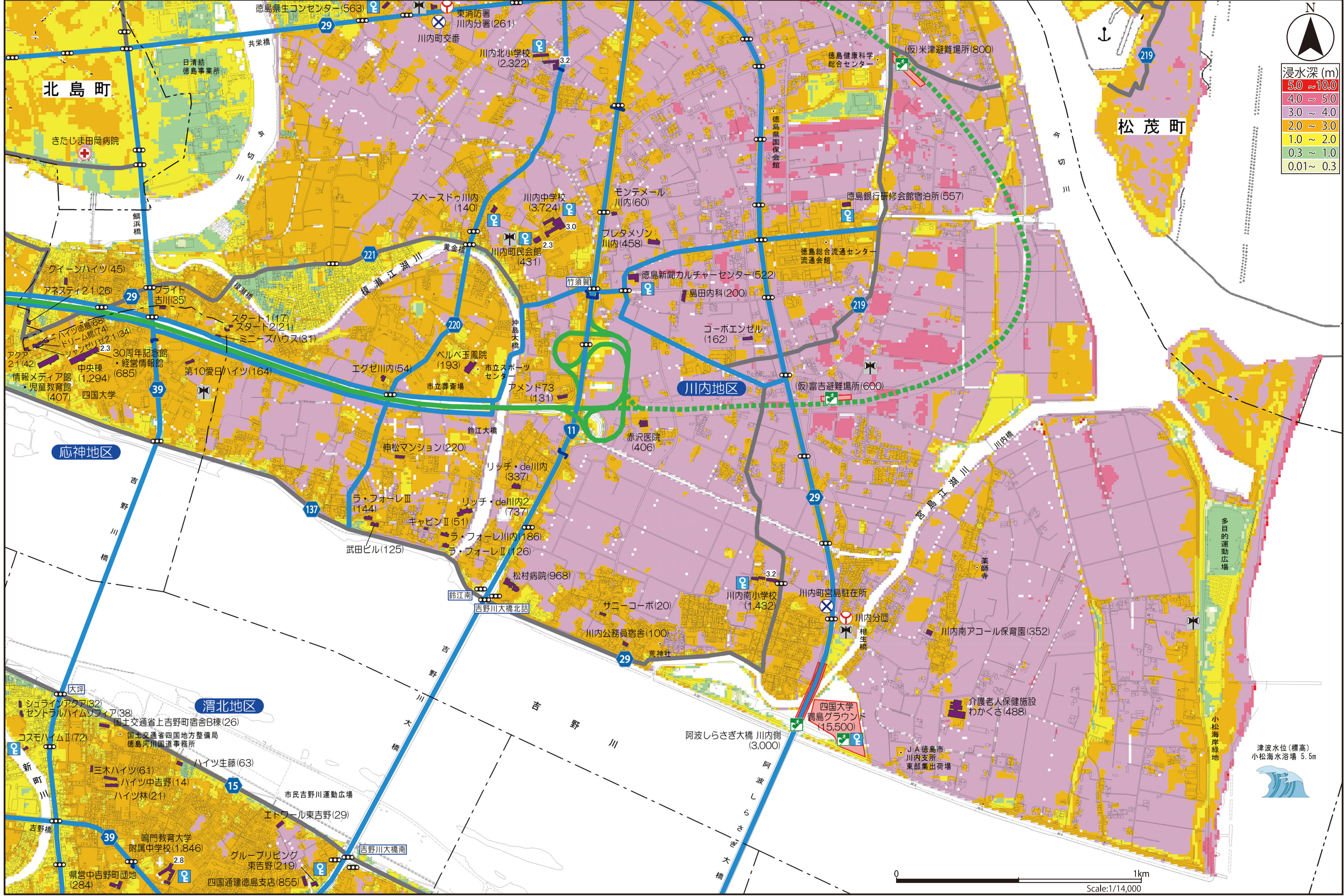
|           |            |      |      |             |                            |                   |                         |                               |
|-----------|------------|------|------|-------------|----------------------------|-------------------|-------------------------|-------------------------------|
| 市役所       | 救急告示医療機関   | 避難路  | 市町村界 | 急傾斜地崩壊危険箇所  | 農業用ため池                     | <b>ココに避難!</b>     | 緊急避難場所                  | 避難所                           |
| 警察・交番・駐在所 | 同報無線屋外拡声子局 | 高速道路 | 地区界  | 地すべり危険箇所    | 交差点名称                      | 津波避難ビル            | 緊急避難場所                  | 避難所                           |
| 消防署・消防分団  | かぎ保管庫      | 主要道路 | 歩道橋  | 土石流危険渓流(区域) | 1.0<br>基準水位(m)<br>(6ページ参照) | 津波の危険から緊急的に避難する建物 | 津波の危険から緊急的に避難するための高台や施設 | 自宅が被害にあった人たちが一定の期間避難し、生活を送る施設 |

|   |   |
|---|---|
| 1 | 2 |
|   | 3 |

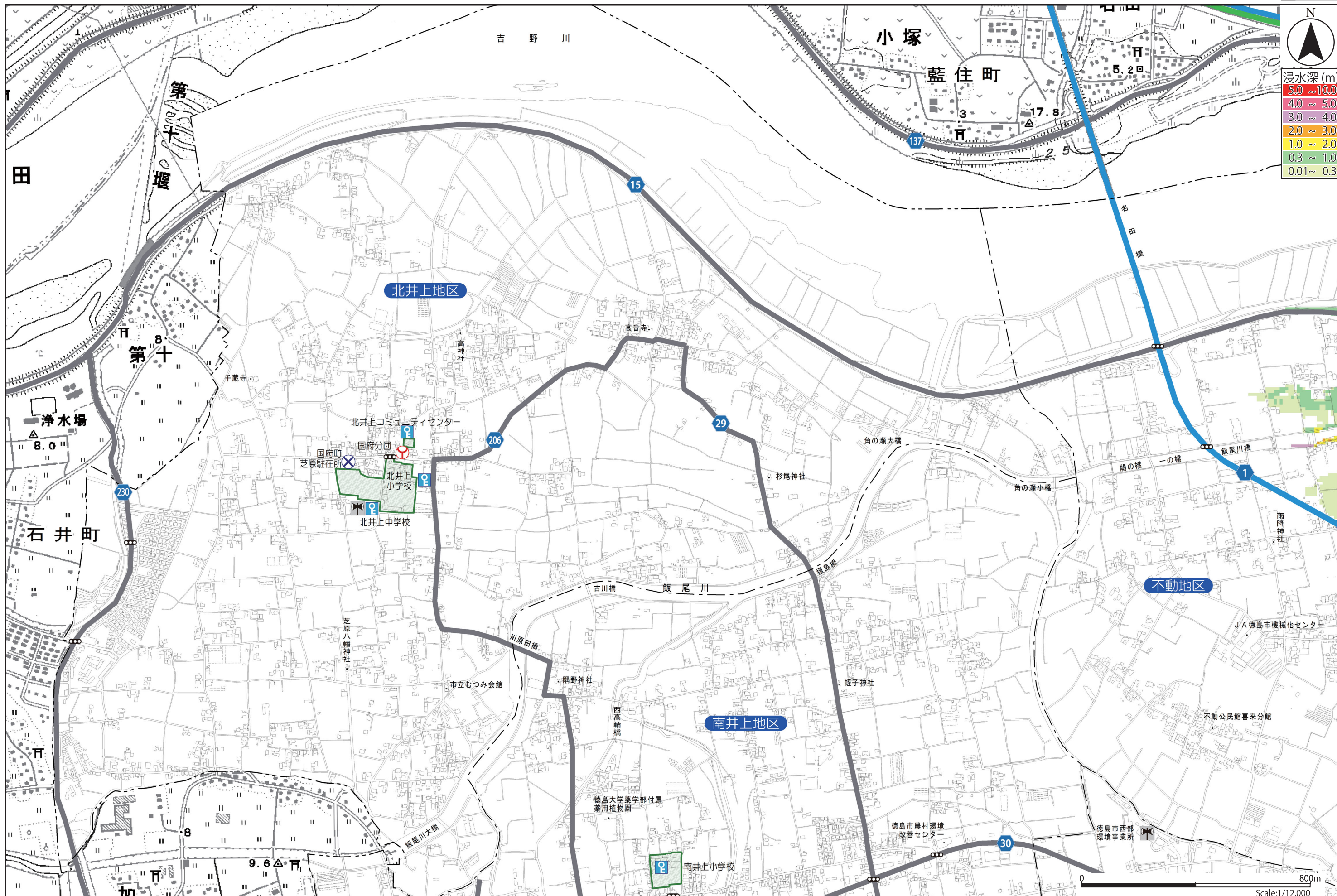


|    |
|----|
| 1  |
| 2  |
| 3  |
| 4  |
| 5  |
| 6  |
| 7  |
| 8  |
| 9  |
| 10 |
| 11 |
| 12 |
| 13 |
| 14 |
| 15 |
| 16 |
| 17 |
| 18 |
| 19 |
| 20 |
| 21 |
| 22 |
| 23 |
| 24 |
| 25 |
| 26 |
| 27 |

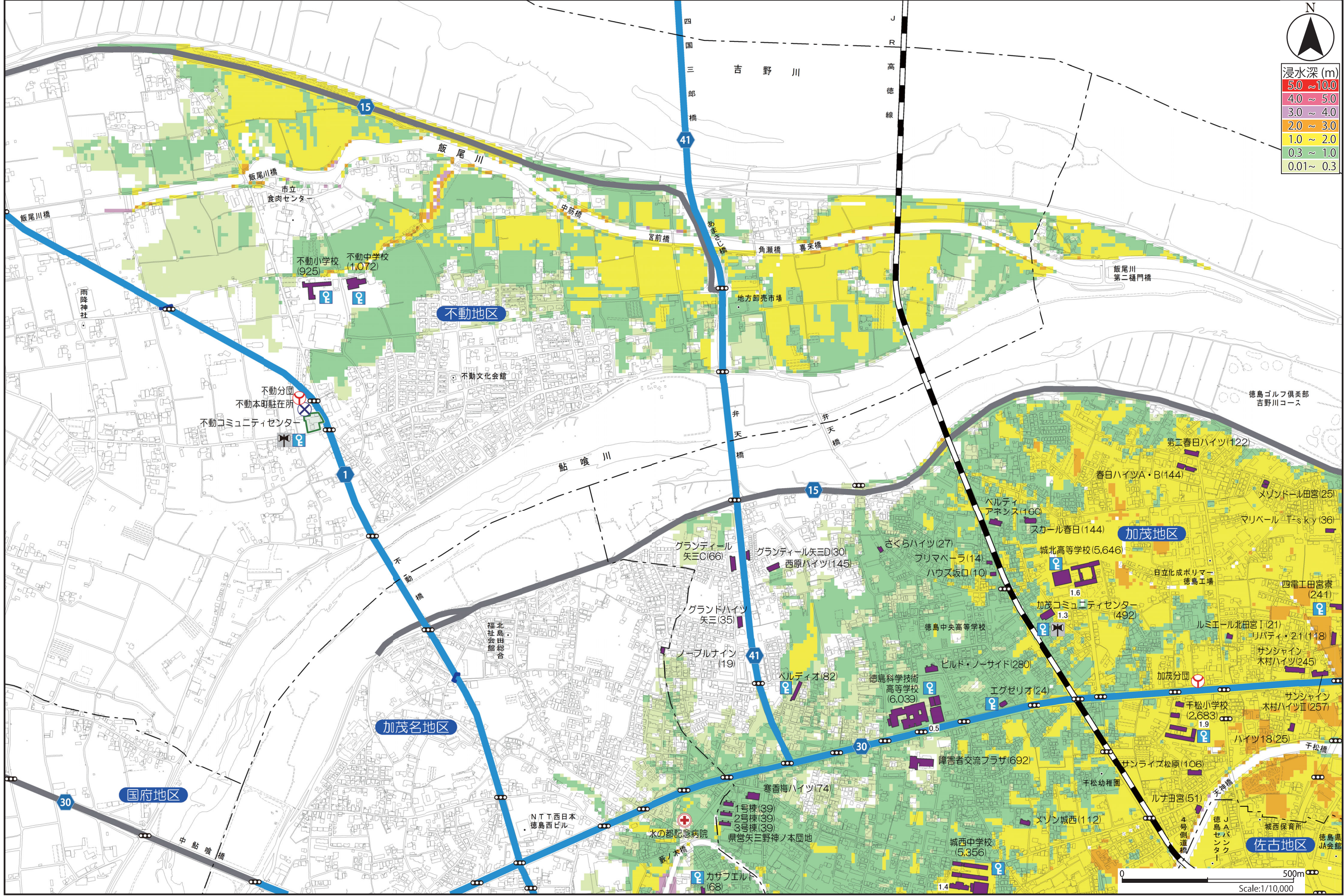
|             |              |                    |          |                |                         |  |  |  |                      |
|-------------|--------------|--------------------|----------|----------------|-------------------------|--|--|--|----------------------|
| ● 市役所       | ⚠ 救急告示医療機関   | — 避難路              | --- 市町村界 | ⚠ 急傾斜地崩壊危険箇所   | ○ 農業用ため池                | <b>ココに避難!</b>                              | ⚠ 緊急避難場所<br>( )内は収容可能人数                            | □ 避難所                                  | 1 2<br>3<br>19 20 23 |
| Ⓧ 警察・交番・駐在所 | 📡 同報無線屋外拡声子局 | — 高速道路             | --- 地区界  | ⚠ 地すべり危険箇所     | ○ 交差点名称                 | 津波避難ビル<br>( )内は収容可能人数<br>津波の危険から緊急的に避難する建物 | ⚠ 緊急避難場所<br>( )内は収容可能人数<br>津波の危険から緊急的に避難するための高台や施設 | □ 避難所<br>自宅が被害にあった人たちが一定の期間避難し、生活を送る施設 |                      |
| 🚒 消防署・消防分団  | 🚰 かがり保管庫     | — 主要道路<br>(破線は建設中) | — 歩道橋    | ⚠ 土石流危険渓流 (区域) | 1.0 基準水位(m)<br>(6ページ参照) |  |  |  |                      |
|             |              |                    | — 港湾鉄扉   |                |                         |  |  |  |                      |



|           |            |                  |      |              |                            |  |                         |                               |   |   |   |   |   |   |
|-----------|------------|------------------|------|--------------|----------------------------|--|-------------------------|-------------------------------|---|---|---|---|---|---|
| 市役所       | 救急告示医療機関   | 避難路              | 市町村界 | 急傾斜地崩壊危険箇所   | 農業用ため池                     | <b>ココに避難!</b>                              | 緊急避難場所<br>( )内は収容可能人数   | 避難所                           | <table border="1"> <tr><td>1</td></tr> <tr><td>4</td></tr> <tr><td>5</td></tr> <tr><td>6</td></tr> <tr><td>7</td></tr> </table> | 1 | 4 | 5 | 6 | 7 |
| 1         |            |                  |      |              |                            |  |                         |                               |   |   |   |   |   |   |
| 4         |            |                  |      |              |                            |  |                         |                               |   |   |   |   |   |   |
| 5         |            |                  |      |              |                            |  |                         |                               |   |   |   |   |   |   |
| 6         |            |                  |      |              |                            |  |                         |                               |   |   |   |   |   |   |
| 7         |            |                  |      |              |                            |  |                         |                               |   |   |   |   |   |   |
| 警察・交番・駐在所 | 同報無線屋外拡声子局 | 高速道路             | 地区界  | 地すべり危険箇所     | 交差点名称                      | 津波避難ビル<br>( )内は収容可能人数<br>津波の危険から緊急的に避難する建物 | 津波の危険から緊急的に避難するための高台や施設 | 自宅が被害にあった人たちが一定の期間避難し、生活を送る施設 |   |   |   |   |   |   |
| 消防署・消防分団  | かぎ保管庫      | 主要道路<br>(破線は建設中) | 歩道橋  | 土石流危険渓流 (区域) | 1.0<br>基準水位(m)<br>(6ページ参照) |  |                         |                               |   |   |   |   |   |   |



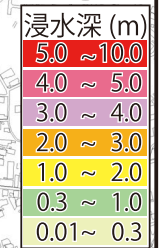
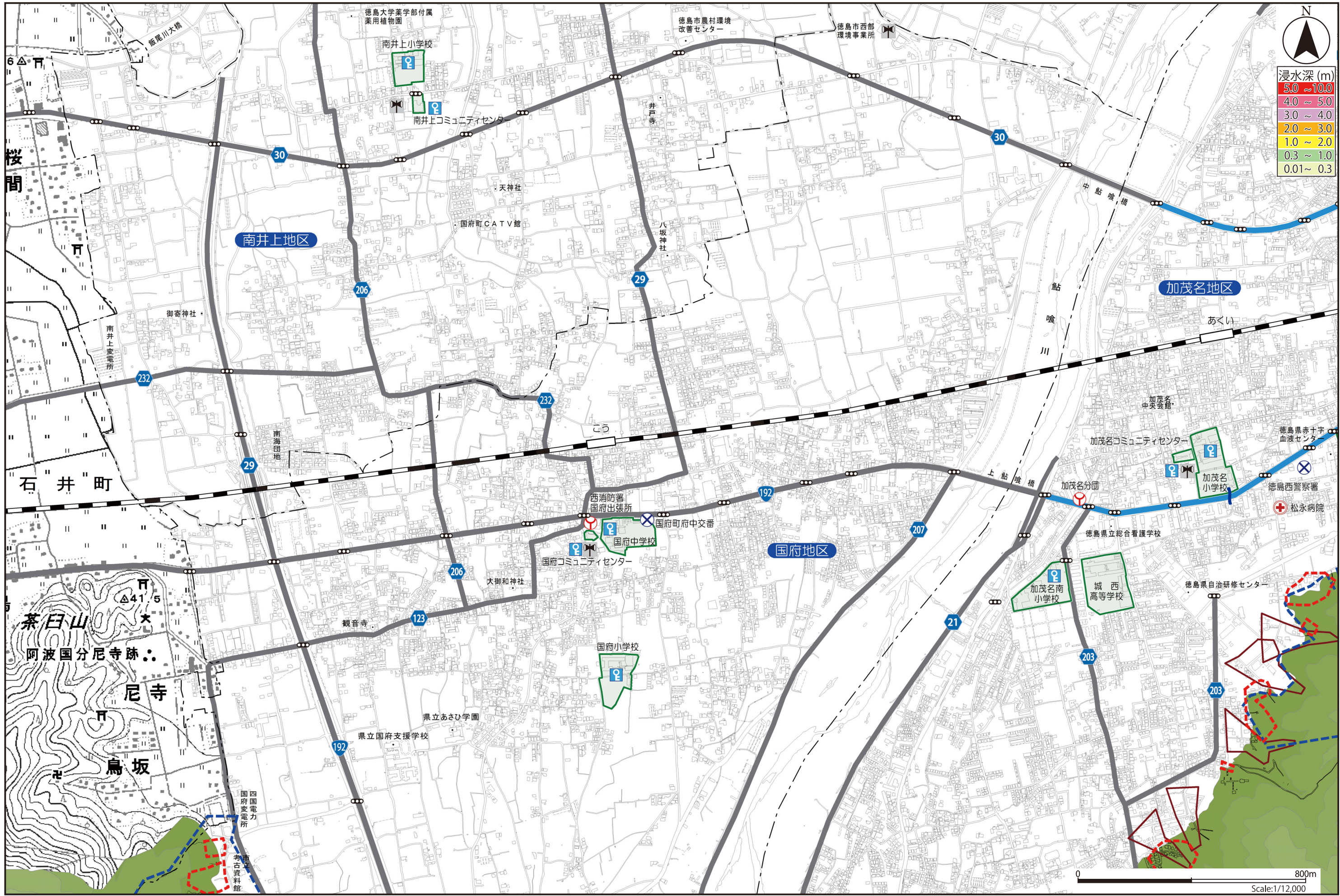
|           |            |                  |      |              |                            |  |                         |                               |                                     |
|-----------|------------|------------------|------|--------------|----------------------------|--|-------------------------|-------------------------------|-------------------------------------|
| 市役所       | 救急告示医療機関   | 避難路              | 市町村界 | 急傾斜地崩壊危険箇所   | 農業用ため池                     | <b>ココに避難!</b>                              | 緊急避難場所<br>( )内は収容可能人数   | 避難所                           | 1<br>4<br><b>5</b><br>6<br>19<br>21 |
| 警察・交番・駐在所 | 同報無線屋外拡声子局 | 高速道路             | 地区界  | 地すべり危険箇所     | 交差点名称                      | 津波避難ビル<br>( )内は収容可能人数<br>津波の危険から緊急的に避難する建物 | 津波の危険から緊急的に避難するための高台や施設 | 自宅が被害にあった人たちが一定の期間避難し、生活を送る施設 |                                     |
| 消防署・消防分団  | かぎ保管庫      | 主要道路<br>(破線は建設中) | 歩道橋  | 土石流危険渓流 (区域) | 1.0<br>基準水位(m)<br>(6ページ参照) |  |                         |                               |                                     |



|    |
|----|
| 1  |
| 2  |
| 3  |
| 4  |
| 5  |
| 6  |
| 7  |
| 8  |
| 9  |
| 10 |
| 11 |
| 12 |
| 13 |
| 14 |
| 15 |
| 16 |
| 17 |
| 18 |
| 19 |
| 20 |
| 21 |
| 22 |
| 23 |
| 24 |
| 25 |
| 26 |
| 27 |

この地図の作成に当たっては、国土地理院長の承認を得て、同院発行の数値地図 25000(地図画像)を使用した。(承認番号 平25情使、第507号)  
この地図は、徳島市長の承認を得て、1/2,500地形図を複製したものである。(承認番号 徳島市指令都政第199号)

|           |            |                  |      |              |                            |  |                         |                               |        |
|-----------|------------|------------------|------|--------------|----------------------------|--|-------------------------|-------------------------------|--------|
| 市役所       | 救急告示医療機関   | 避難路              | 市町村界 | 急傾斜地崩壊危険箇所   | 農業用ため池                     | <b>ココに避難!</b>                              | 緊急避難場所<br>( )内は収容可能人数   | 避難所                           | 4   5  |
| 警察・交番・駐在所 | 同報無線屋外拡声子局 | 高速道路             | 地区界  | 地すべり危険箇所     | 交差点名称                      | 津波避難ビル<br>( )内は収容可能人数<br>津波の危険から緊急的に避難する建物 | 津波の危険から緊急的に避難するための高台や施設 |                               | 6   7  |
| 消防署・消防分団  | かぎ保管庫      | 主要道路<br>(破線は建設中) | 歩道橋  | 土石流危険渓流 (区域) | 1.0<br>基準水位(m)<br>(6ページ参照) |  |                         | 自宅が被害にあった人たちが一定の期間避難し、生活を送る施設 | 13   8 |



- 1
- 2
- 3
- 4
- 5
- 6
- 7
- 8
- 9
- 10
- 11
- 12
- 13
- 14
- 15
- 16
- 17
- 18
- 19
- 20
- 21
- 22
- 23
- 24
- 25
- 26
- 27

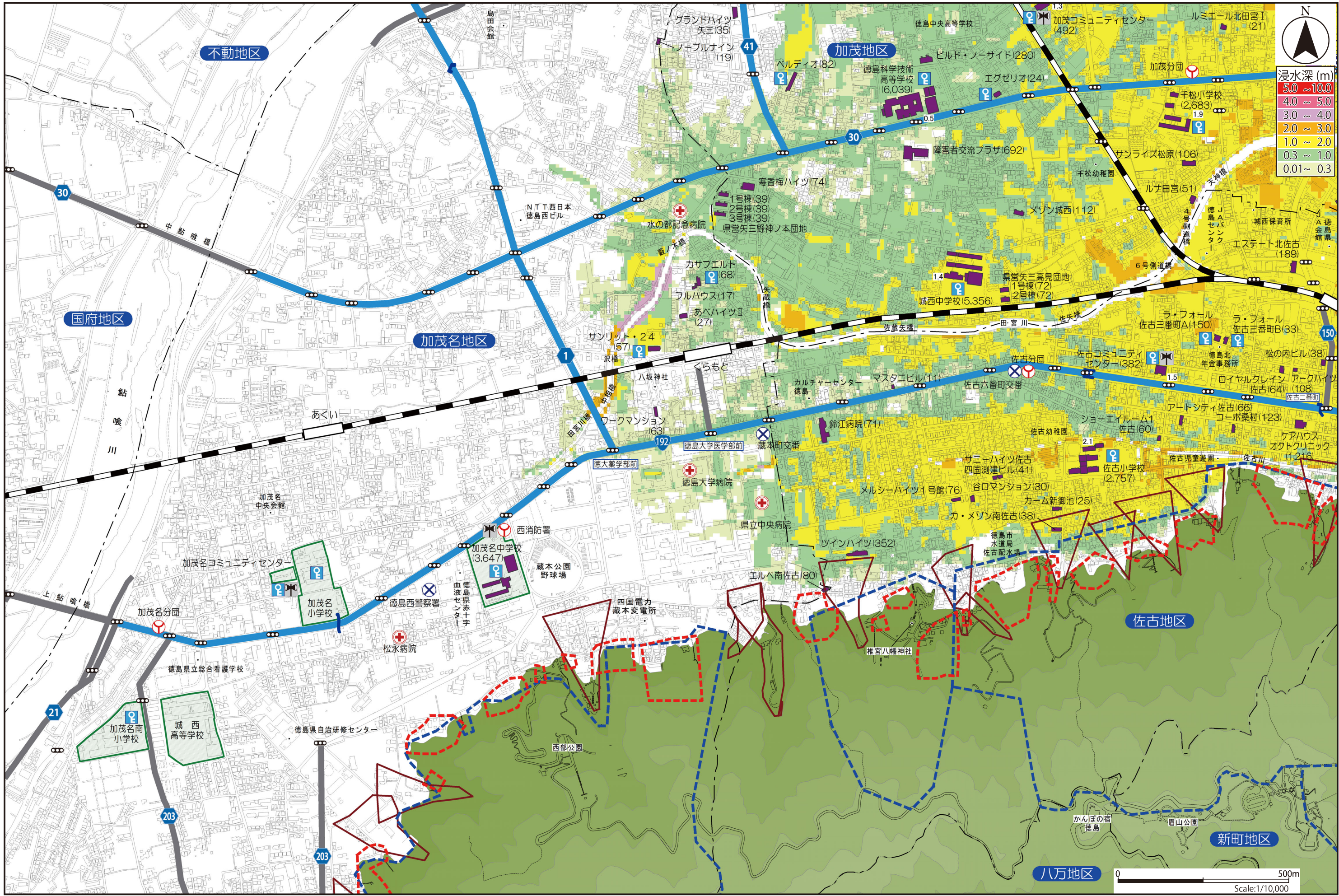
この地図の作成に当たっては、国土地理院長の承認を得て、同院発行の数値地図 25000(地図画像)を使用した。(承認番号 平25情使、第507号)  
この地図は、徳島市長の承認を得て、1/2,500地形図を複製したものである。(承認番号 徳島市指令都政第199号)

|             |              |                    |          |               |                         |
|-------------|--------------|--------------------|----------|---------------|-------------------------|
| ● 市役所       | ☒ 救急告示医療機関   | — 避難路              | --- 市町村界 | ⋯ 急傾斜地崩壊危険箇所  | ○ 農業用ため池                |
| ⊗ 警察・交番・駐在所 | ☒ 同報無線屋外拡声子局 | — 高速道路             | --- 地区界  | ⋯ 地すべり危険箇所    | ○ 交差点名称                 |
| 🚒 消防署・消防分団  | ♀ かがり保管庫     | — 主要道路<br>(破線は建設中) | — 歩道橋    | ⋯ 土石流危険渓流(区域) | 1.0 基準水位(m)<br>(6ページ参照) |

**ココに避難!**

|  |  |                                      |
|--|--|--------------------------------------|
| 津波避難ビル<br>( )内は収容可能人数<br>津波の危険から緊急的に避難する建物 | 緊急避難場所<br>( )内は収容可能人数<br>津波の危険から緊急的に避難するための高台や施設 | 避難所<br>自宅が被害にあった人たちが一定の期間避難し、生活を送る施設 |
|--|--|--------------------------------------|

|   |   |    |
|---|---|----|
| 4 | 5 | 19 |
| 6 | 7 | 21 |
| 8 |   | 24 |



浸水深 (m)

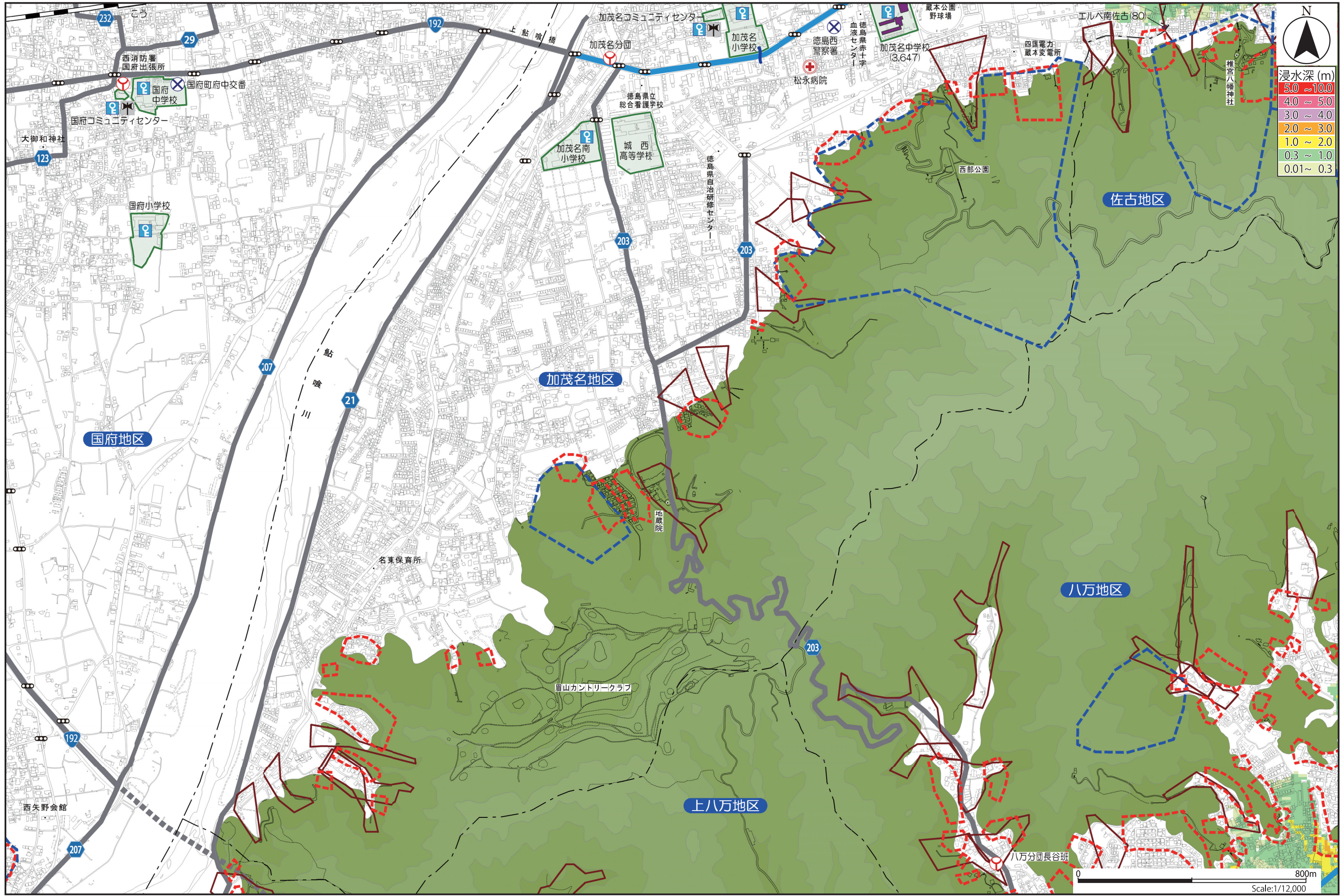
|            |
|------------|
| 5.0 ~ 10.0 |
| 4.0 ~ 5.0  |
| 3.0 ~ 4.0  |
| 2.0 ~ 3.0  |
| 1.0 ~ 2.0  |
| 0.3 ~ 1.0  |
| 0.01 ~ 0.3 |

|             |              |                    |          |                |                         |
|-------------|--------------|--------------------|----------|----------------|-------------------------|
| ● 市役所       | ⚠ 救急告示医療機関   | — 避難路              | --- 市町村界 | ⚠ 急傾斜地崩壊危険箇所   | ○ 農業用ため池                |
| Ⓧ 警察・交番・駐在所 | 📡 同報無線屋外拡声子局 | — 高速道路             | — 地区界    | ⚠ 地すべり危険箇所     | ○ 交差点名称                 |
| 🚒 消防署・消防分団  | 🚰 かぎ保管庫      | — 主要道路<br>(破線は建設中) | 🚶 歩道橋    | ⚠ 土石流危険渓流 (区域) | 1.0 基準水位(m)<br>(6ページ参照) |

**ココに避難!**

|                       |                         |                               |
|-----------------------|-------------------------|-------------------------------|
| 津波避難ビル<br>( )内は収容可能人数 | 緊急避難場所<br>( )内は収容可能人数   | 避難所                           |
| 津波の危険から緊急的に避難する建物     | 津波の危険から緊急的に避難するための高台や施設 | 自宅が被害にあった人たちが一定の期間避難し、生活を送る施設 |

|    |   |    |
|----|---|----|
| 6  | 7 | 21 |
| 13 | 8 | 24 |
| 15 |   | 9  |



浸水深 (m)

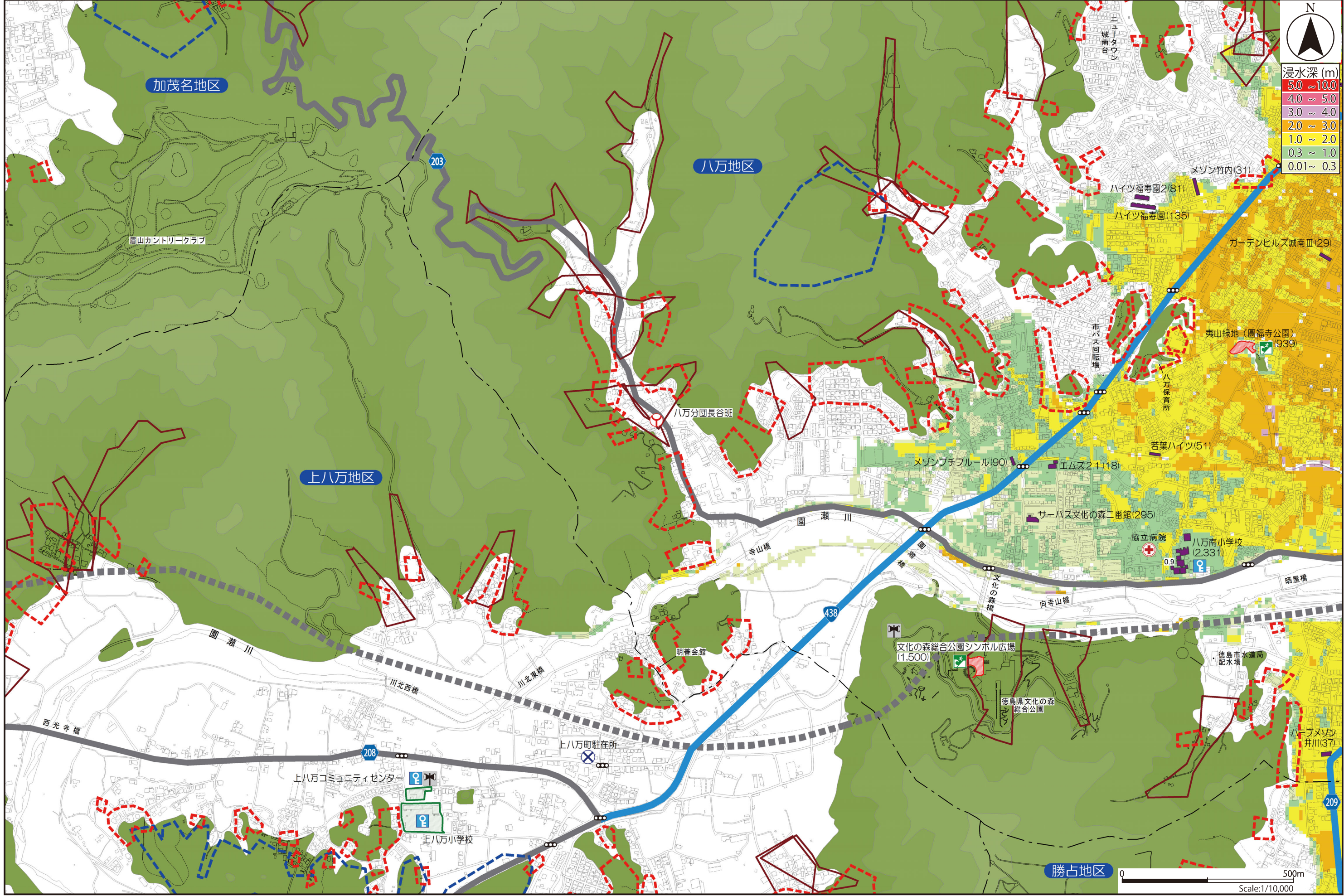
|            |
|------------|
| 5.0 ~ 10.0 |
| 4.0 ~ 5.0  |
| 3.0 ~ 4.0  |
| 2.0 ~ 3.0  |
| 1.0 ~ 2.0  |
| 0.3 ~ 1.0  |
| 0.01 ~ 0.3 |

- 1
- 2
- 3
- 4
- 5
- 6
- 7
- 8
- 9
- 10
- 11
- 12
- 13
- 14
- 15
- 16
- 17
- 18
- 19
- 20
- 21
- 22
- 23
- 24
- 25
- 26
- 27

この地図の作成に当たっては、国土院院長の承認を得て、同院発行の数値地図 25000(地図画像)を使用した。(承認番号 平25情使、第507号)  
この地図は、徳島市長の承認を得て、1/2,500地形図を複製したものである。(承認番号 徳島市指令都政第199号)



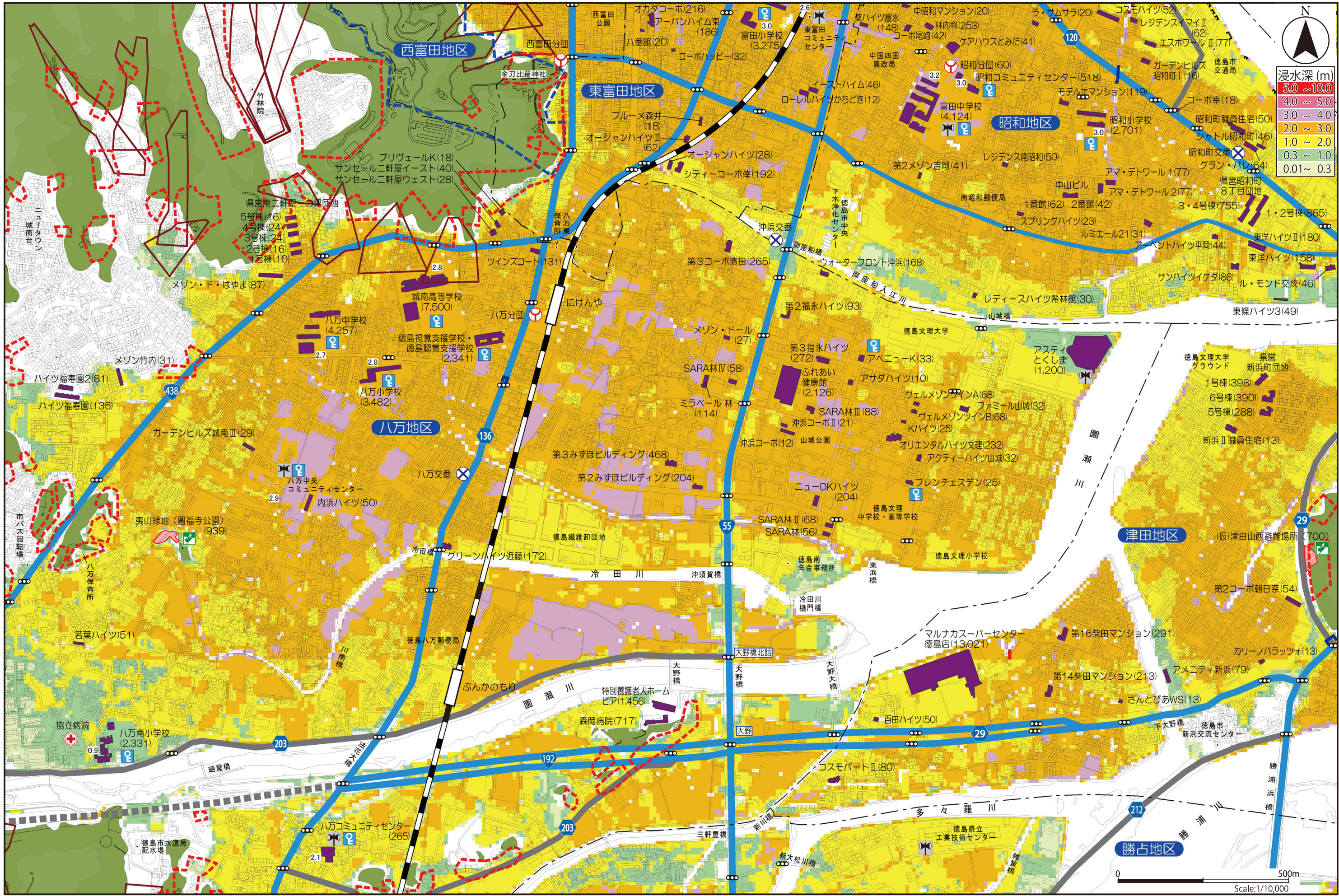
|           |            |                  |      |              |                            |  |  |                                      |   |
|-----------|------------|------------------|------|--------------|----------------------------|--|--|--------------------------------------|---|
| 市役所       | 救急告示医療機関   | 避難路              | 市町村界 | 急傾斜地崩壊危険箇所   | 農業用ため池                     | 津波避難ビル<br>( )内は収容可能人数<br>津波の危険から緊急的に避難する建物 | 緊急避難場所<br>( )内は収容可能人数<br>津波の危険から緊急的に避難するための高台や施設 | 避難所<br>自宅が被害にあった人たちが一定の期間避難し、生活を送る施設 | 8 24<br>9 10<br>15 11   |
| 警察・交番・駐在所 | 同報無線屋外拡声子局 | 高速道路             | 地区界  | 地すべり危険箇所     | 交差点名称                      |  |  |                                      | N<br>浸水深 (m)<br>5.0 ~ 10.0<br>4.0 ~ 5.0<br>3.0 ~ 4.0<br>2.0 ~ 3.0<br>1.0 ~ 2.0<br>0.3 ~ 1.0<br>0.01 ~ 0.3 |
| 消防署・消防分団  | かぎ保管庫      | 主要道路<br>(破線は建設中) | 歩道橋  | 土石流危険渓流 (区域) | 1.0<br>基準水位(m)<br>(6ページ参照) |  |  |                                      |   |



この地図の作成に当たっては、国土院院長の承認を得て、同院発行の数値地図 25000(地図画像)を使用した。(承認番号 平25情使、第507号)  
 この地図は、徳島市長の承認を得て、1/2,500地形図を複製したものである。(承認番号 徳島市指令都政第199号)

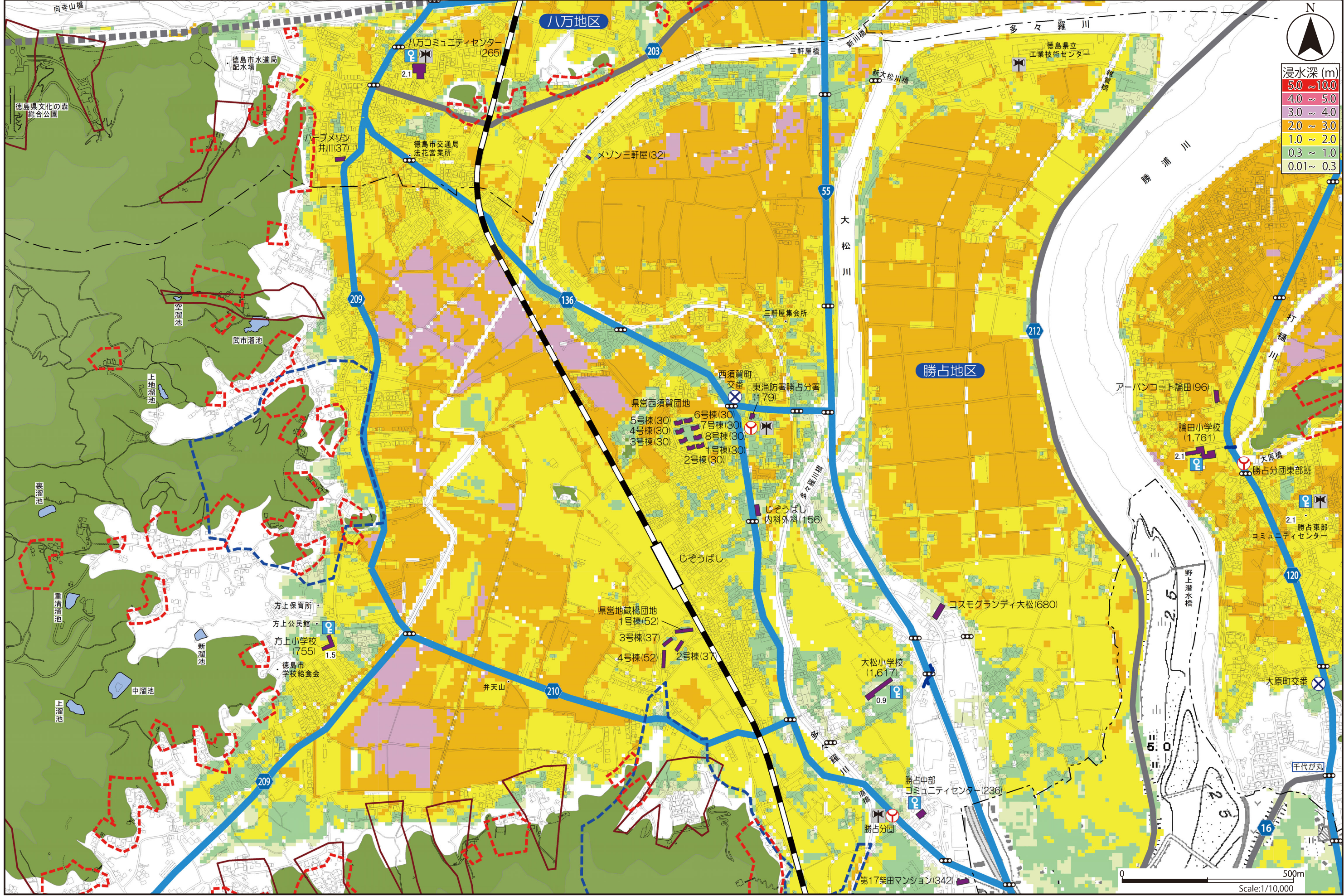
|           |            |                  |      |             |                            |                       |                         |                               |
|-----------|------------|------------------|------|-------------|----------------------------|-----------------------|-------------------------|-------------------------------|
| 市役所       | 救急告示医療機関   | 避難路              | 市町村界 | 急傾斜地崩壊危険箇所  | 農業用ため池                     | 津波避難ビル<br>( )内は収容可能人数 | 緊急避難場所<br>( )内は収容可能人数   | 避難所                           |
| 警察・交番・駐在所 | 同報無線屋外拡声子局 | 高速道路             | 地区界  | 地すべり危険箇所    | 交差点名称                      | 津波の危険から緊急的に避難する建物     | 津波の危険から緊急的に避難するための高台や施設 | 自宅が被害にあった人たちが一定の期間避難し、生活を送る施設 |
| 消防署・消防分団  | かぎ保管庫      | 主要道路<br>(破線は建設中) | 歩道橋  | 土石流危険渓流(区域) | 1.0<br>基準水位(m)<br>(6ページ参照) |                       |                         |                               |

|    |    |
|----|----|
| 24 | 25 |
| 9  | 10 |
| 15 | 12 |

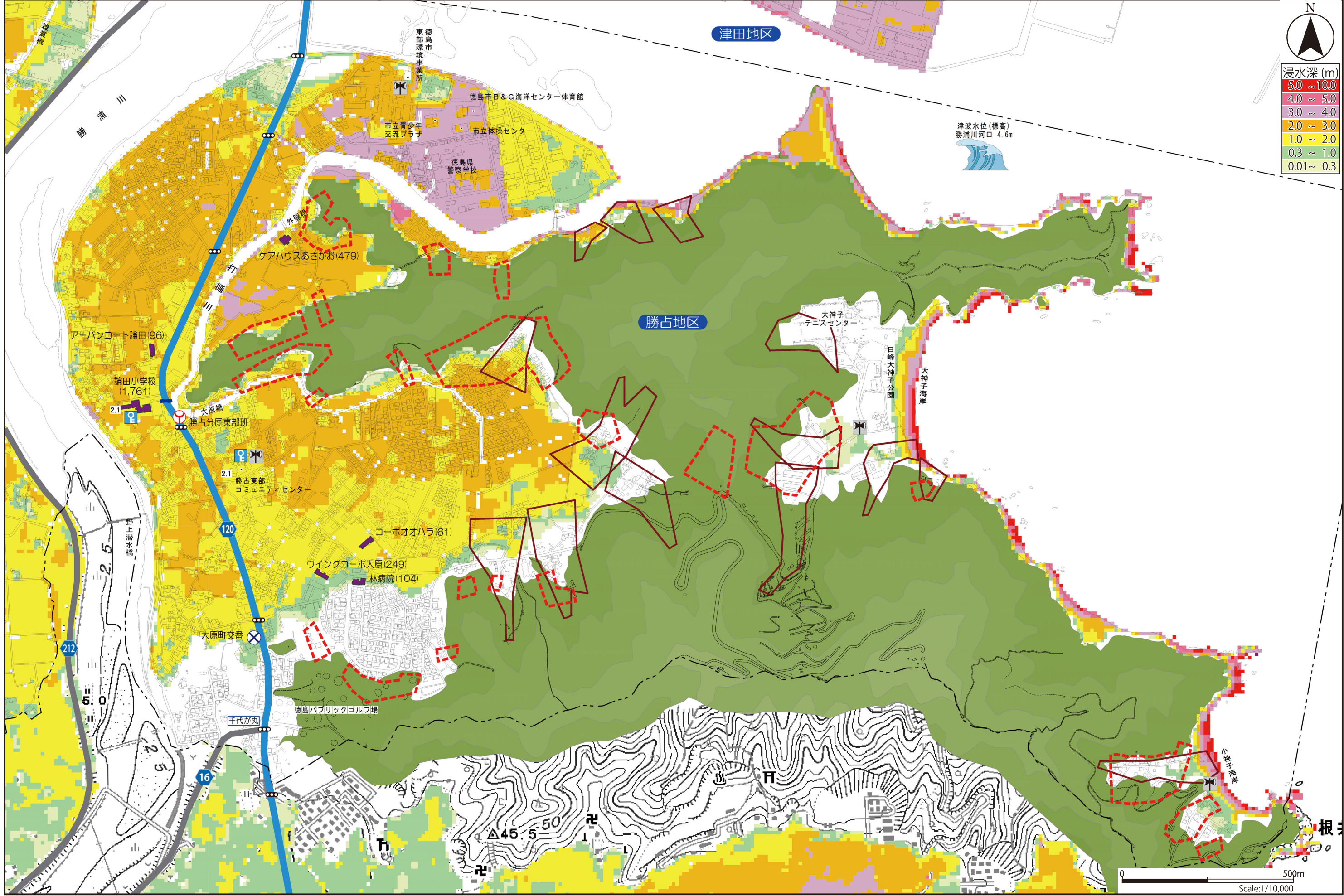


この地図の作成に当たっては、国土院院長の承認を得て、同院発行の数値地図 25000(地図画像)を使用した。(承認番号 平25情使、第507号)  
この地図は、徳島市長の承認を得て、1/2,500地形図を複製したものである。(承認番号 徳島市指令都政第199号)

|             |              |                    |          |               |                            |          |  |  |  |                        |
|-------------|--------------|--------------------|----------|---------------|----------------------------|----------|--|--|--|------------------------|
| ● 市役所       | ⚠ 救急告示医療機関   | — 避難路              | --- 市町村界 | ⚠ 急傾斜地崩壊危険箇所  | ○ 農業用ため池                   | 📍 ココに避難! | 🏠 津波避難ビル<br>( )内は収容可能人数<br>津波の危険から緊急的に避難する建物 | 🏠 緊急避難場所<br>( )内は収容可能人数<br>津波の危険から緊急的に避難するための高台や施設 | 🏠 避難所<br>自宅が被害にあった人たちが一定の期間避難し、生活を送る施設 | 9 10<br>15 11 12<br>16 |
| 🚓 警察・交番・駐在所 | 📡 同報無線屋外拡声子局 | — 高速道路             | --- 地区界  | ⚠ 地すべり危険箇所    | ○ 交差点名称                    |          |  |  |  |                        |
| 🚒 消防署・消防分団  | 🚰 かがり保管庫     | — 主要道路<br>(破線は建設中) | 🚶 歩道橋    | ⚠ 土石流危険渓流(区域) | 1.0<br>基準水位(m)<br>(6ページ参照) |          |  |  |  |                        |
|             |              |                    | 🚆 港湾鉄扉   |               |                            |          |  |  |  |                        |



|             |              |                    |          |                |                         |                 |  |  |  |                                 |
|-------------|--------------|--------------------|----------|----------------|-------------------------|-----------------|--|--|--|---------------------------------|
| ● 市役所       | ☒ 救急告示医療機関   | — 避難路              | --- 市町村界 | ⋯ 急傾斜地崩壊危険箇所   | ○ 農業用ため池                | 📍 <b>ココに避難!</b> | 🏠 津波避難ビル<br>( )内は収容可能人数<br>津波の危険から緊急的に避難する建物 | 🚒 緊急避難場所<br>( )内は収容可能人数<br>津波の危険から緊急的に避難するための高台や施設 | 🏡 避難所<br>自宅が被害にあった人たちが一定の期間避難し、生活を送る施設 | 10   27<br>11   <b>12</b><br>16 |
| 🚓 警察・交番・駐在所 | 📡 同報無線屋外拡声子局 | — 高速道路             | --- 地区界  | ⋯ 地すべり危険箇所     | ⊙ 交差点名称                 |                 |  |  |  |                                 |
| 🚒 消防署・消防分団  | 🚰 かがり保管庫     | — 主要道路<br>(破線は建設中) | 🚶 歩道橋    | ⋯ 土石流危険渓流 (区域) | 1.0 基準水位(m)<br>(6ページ参照) |                 |  |  |  |                                 |
|             |              |                    | 🚇 港湾鉄扉   |                |                         |                 |  |  |  |                                 |

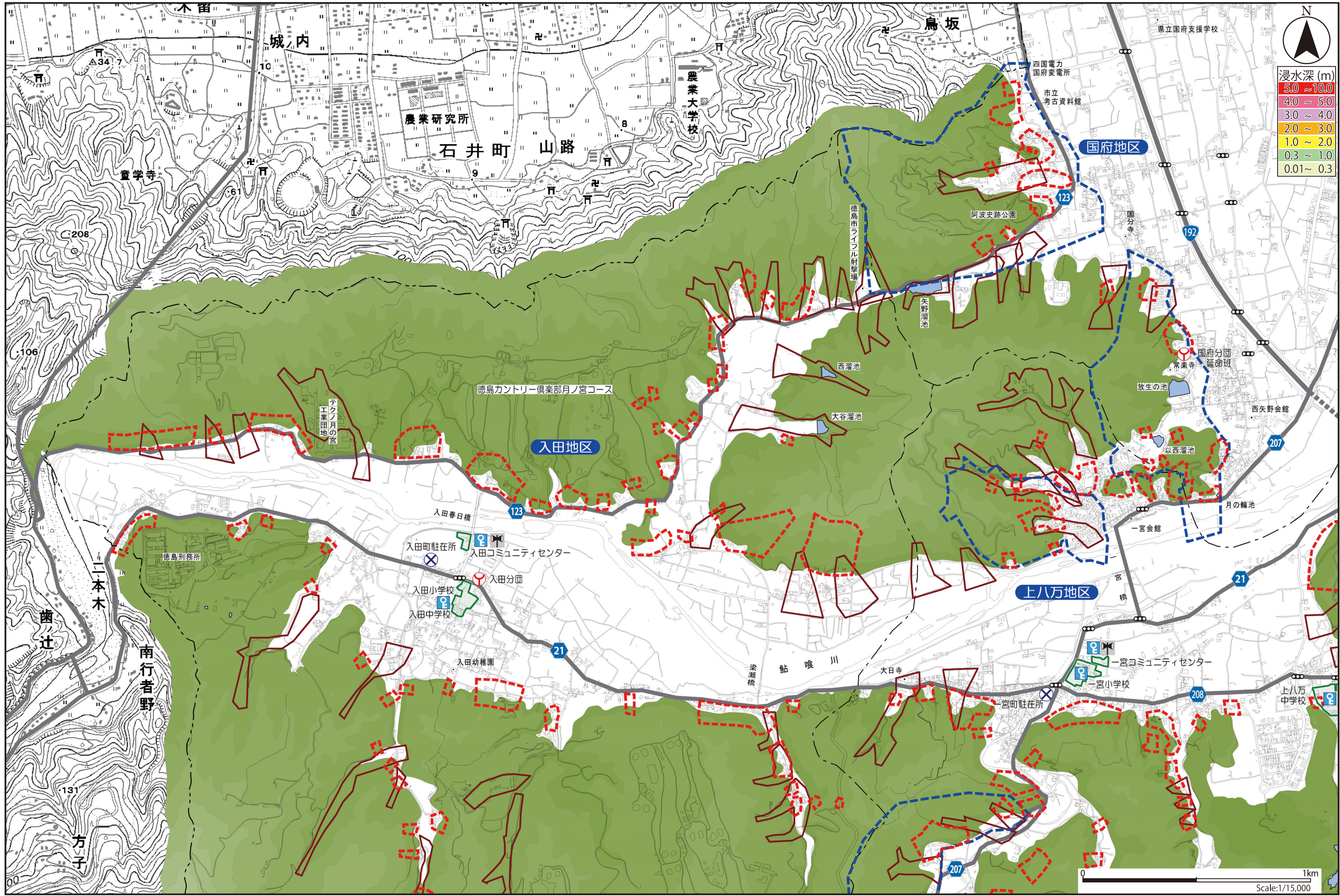


1  
2  
3  
4  
5  
6  
7  
8  
9  
10  
11  
12  
13  
14  
15  
16  
17  
18  
19  
20  
21  
22  
23  
24  
25  
26  
27

この地図の作成に当たっては、国土院院長の承認を得て、同院発行の数値地図 25000(地図画像)を使用した。(承認番号 平25情使、第 507号)  
この地図は、徳島市長の承認を得て、1/2,500地形図を複製したものである。(承認番号 徳島市指令都政第199号)

|           |            |                  |      |              |                            |  |                         |     |
|-----------|------------|------------------|------|--------------|----------------------------|--|-------------------------|-----|
| 市役所       | 救急告示医療機関   | 避難路              | 市町村界 | 急傾斜地崩壊危険箇所   | 農業用ため池                     | <b>ココに避難!</b>                              | 緊急避難場所<br>( )内は収容可能人数   | 避難所 |
| 警察・交番・駐在所 | 同報無線屋外拡声子局 | 高速道路             | 地区界  | 地すべり危険箇所     | 交差点名称                      | 津波避難ビル<br>( )内は収容可能人数<br>津波の危険から緊急的に避難する建物 | 津波の危険から緊急的に避難するための高台や施設 |     |
| 消防署・消防分団  | かぎ保管庫      | 主要道路<br>(破線は建設中) | 歩道橋  | 土石流危険渓流 (区域) | 1.0<br>基準水位(m)<br>(6ページ参照) |  |                         |     |

|    |
|----|
| 6  |
| 13 |
| 8  |
| 14 |
| 15 |

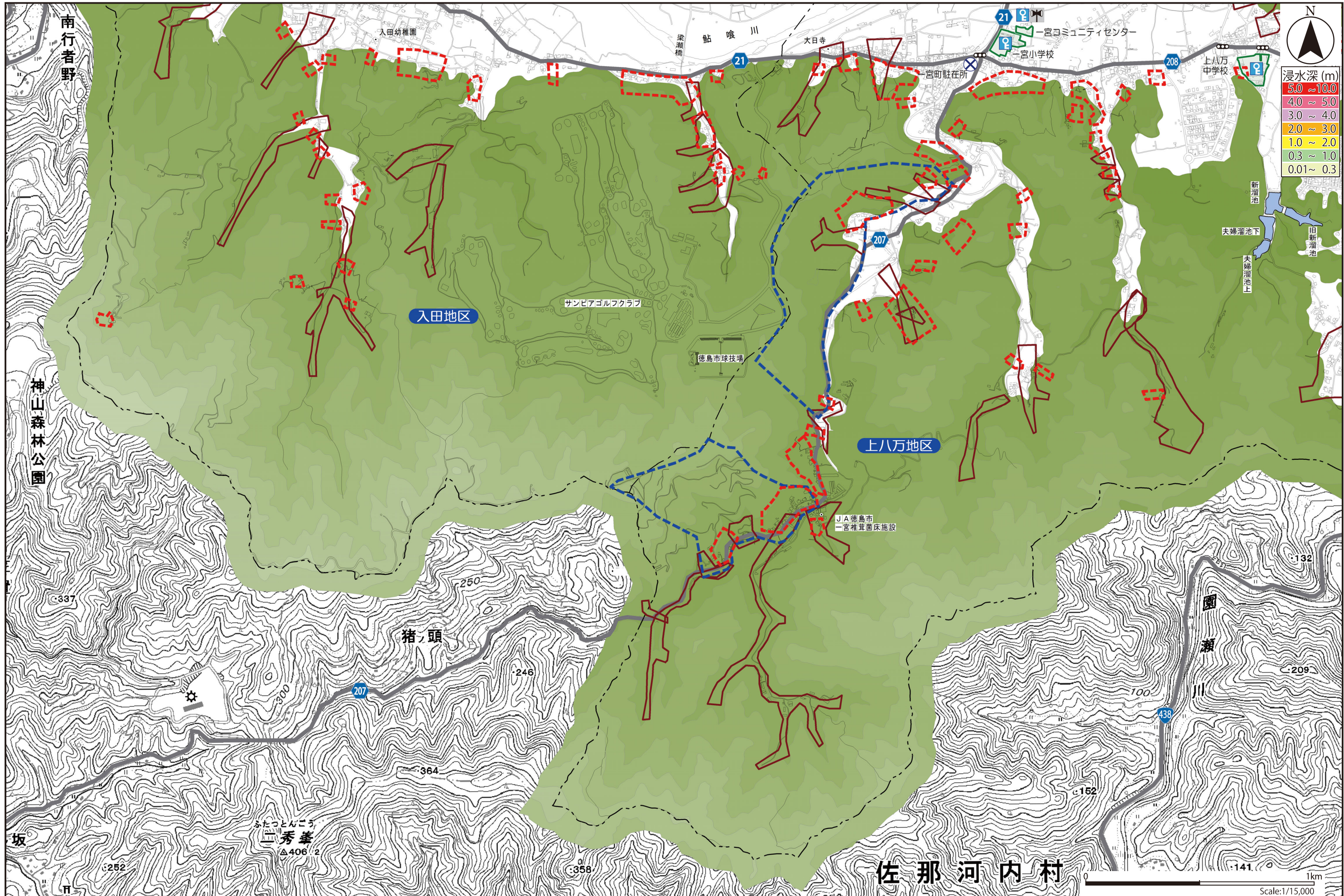


| 浸水深 (m)    |
|------------|
| 5.0 ~ 10.0 |
| 4.0 ~ 5.0  |
| 3.0 ~ 4.0  |
| 2.0 ~ 3.0  |
| 1.0 ~ 2.0  |
| 0.3 ~ 1.0  |
| 0.01 ~ 0.3 |



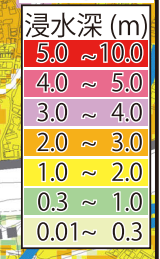
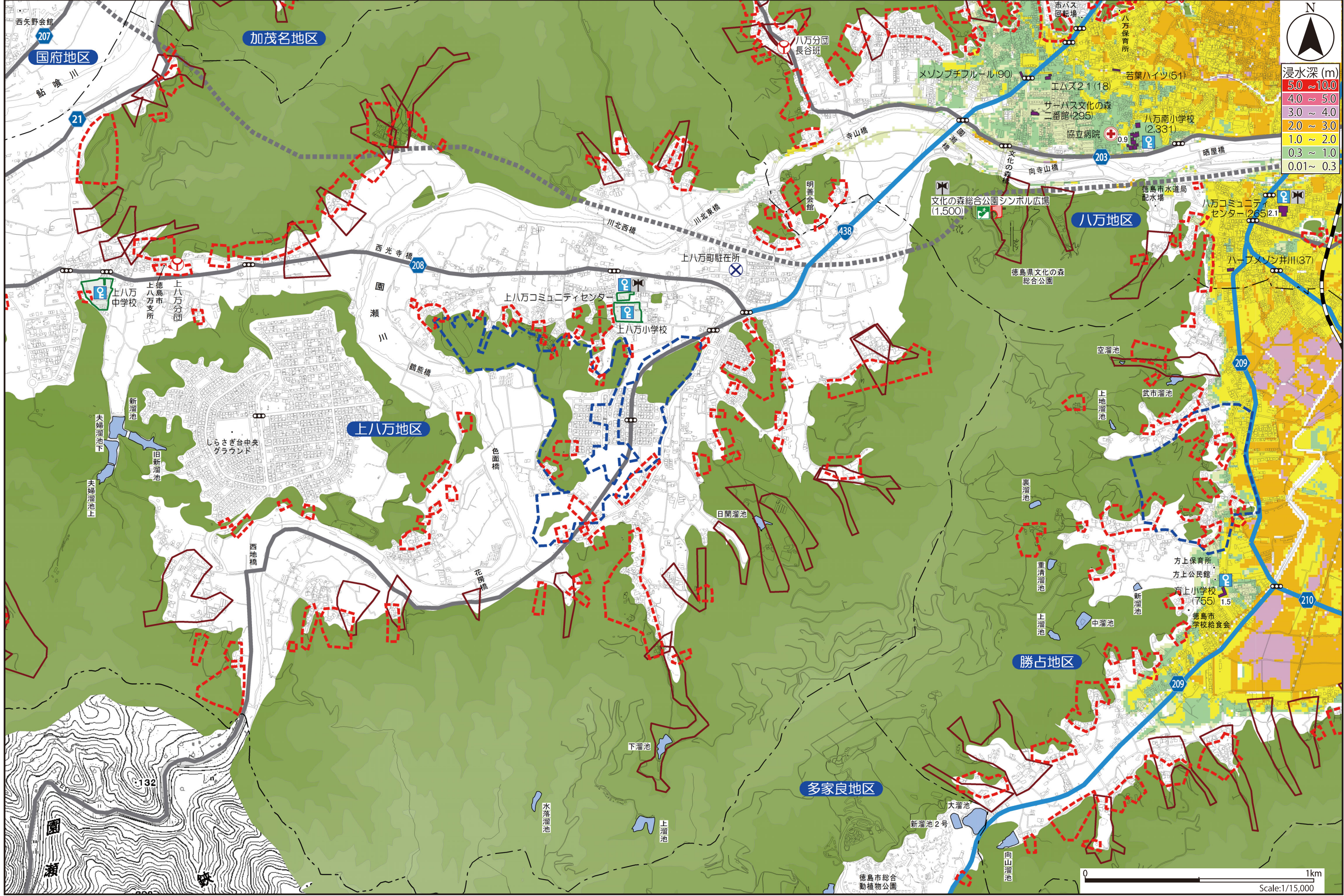
|    |
|----|
| 1  |
| 2  |
| 3  |
| 4  |
| 5  |
| 6  |
| 7  |
| 8  |
| 9  |
| 10 |
| 11 |
| 12 |
| 13 |
| 14 |
| 15 |
| 16 |
| 17 |
| 18 |
| 19 |
| 20 |
| 21 |
| 22 |
| 23 |
| 24 |
| 25 |
| 26 |
| 27 |

|             |              |                    |          |                |                            |               |  |  |  |                       |
|-------------|--------------|--------------------|----------|----------------|----------------------------|---------------|--|--|--|-----------------------|
| ● 市役所       | ⊕ 救急告示医療機関   | — 避難路              | --- 市町村界 | ⊠ 急傾斜地崩壊危険箇所   | ○ 農業用ため池                   | <b>ココに避難!</b> | ■ 津波避難ビル<br>( )内は収容可能人数<br>津波の危険から緊急的に避難する建物 | ■ 緊急避難場所<br>( )内は収容可能人数<br>津波の危険から緊急的に避難するための高台や施設 | □ 避難所<br>自宅が被害にあった人たちが一定の期間避難し、生活を送る施設 | 13<br><b>14</b><br>15 |
| ⊗ 警察・交番・駐在所 | ⊠ 同報無線屋外拡声子局 | — 高速道路             | --- 地区界  | ⊠ 地すべり危険箇所     | ○ 交差点名称                    |               |  |  |  |                       |
| 🚒 消防署・消防分団  | 🚰 かぎ保管庫      | — 主要道路<br>(破線は建設中) | — 歩道橋    | ⊠ 土石流危険渓流 (区域) | 1.0<br>基準水位(m)<br>(6ページ参照) |               |  |  |  |                       |



1  
2  
3  
4  
5  
6  
7  
8  
9  
10  
11  
12  
13  
14  
15  
16  
17  
18  
19  
20  
21  
22  
23  
24  
25  
26  
27

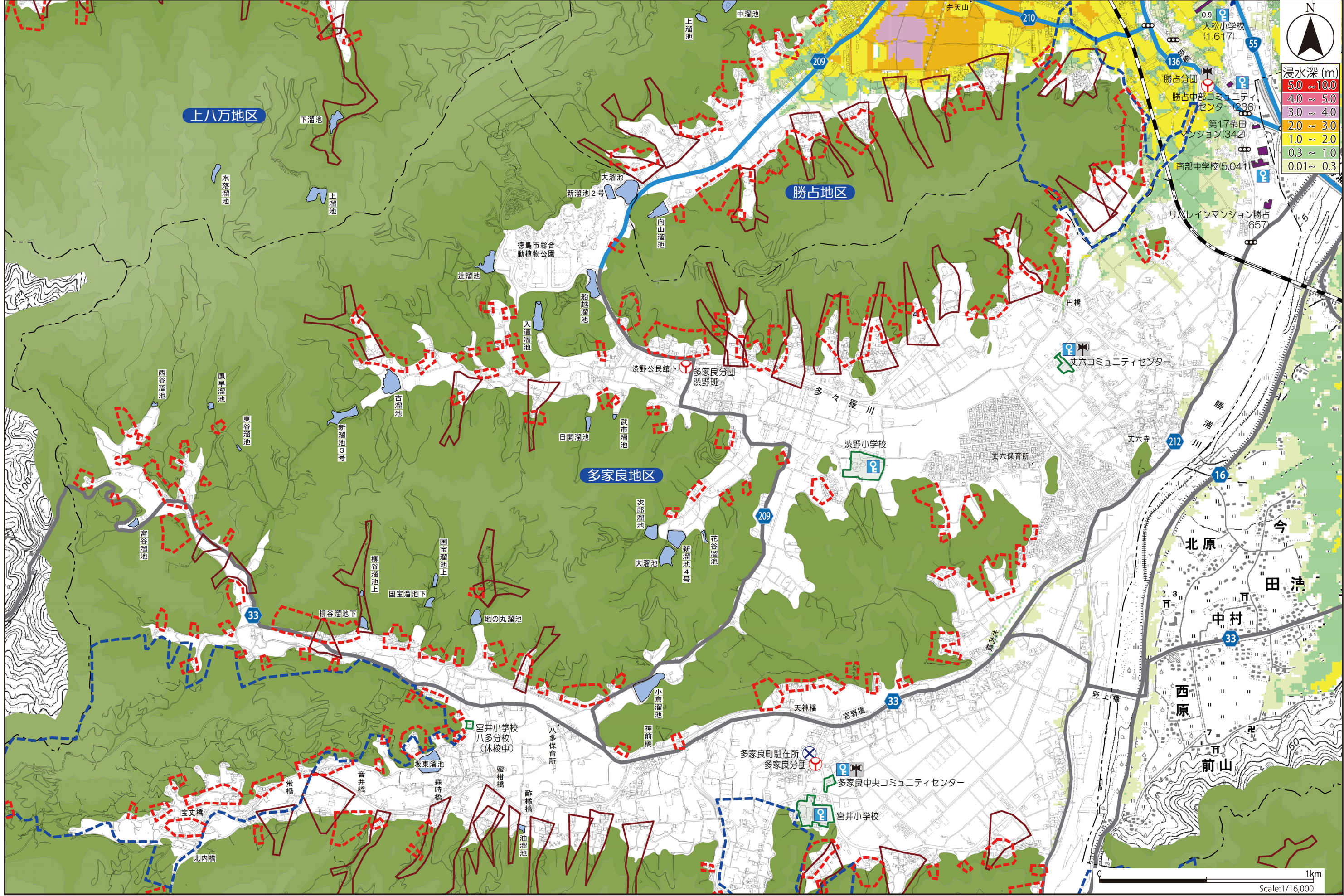
|           |            |                  |      |              |                            |                       |                         |                               |           |
|-----------|------------|------------------|------|--------------|----------------------------|-----------------------|-------------------------|-------------------------------|-----------|
| 市役所       | 救急告示医療機関   | 避難路              | 市町村界 | 急傾斜地崩壊危険箇所   | 農業用ため池                     | 津波避難ビル<br>( )内は収容可能人数 | 緊急避難場所<br>( )内は収容可能人数   | 避難所                           | 13 8 9 10 |
| 警察・交番・駐在所 | 同報無線屋外拡声子局 | 高速道路             | 地区界  | 地すべり危険箇所     | 交差点名称                      | 津波の危険から緊急的に避難する建物     | 津波の危険から緊急的に避難するための高台や施設 | 自宅が被害にあった人たちが一定の期間避難し、生活を送る施設 | 15 11     |
| 消防署・消防分団  | かぎ保管庫      | 主要道路<br>(破線は建設中) | 歩道橋  | 土石流危険渓流 (区域) | 1.0<br>基準水位(m)<br>(6ページ参照) |                       |                         |                               | 14 16     |



1  
2  
3  
4  
5  
6  
7  
8  
9  
10  
11  
12  
13  
14  
15  
16  
17  
18  
19  
20  
21  
22  
23  
24  
25  
26  
27

|             |              |                    |          |                |                         |  |  |                                      |
|-------------|--------------|--------------------|----------|----------------|-------------------------|--|--|--------------------------------------|
| ● 市役所       | ☒ 救急告示医療機関   | — 避難路              | --- 市町村界 | ⬮ 急傾斜地崩壊危険箇所   | ○ 農業用ため池                | 津波避難ビル<br>( )内は収容可能人数<br>津波の危険から緊急的に避難する建物 | 緊急避難場所<br>( )内は収容可能人数<br>津波の危険から緊急的に避難するための高台や施設 | 避難所<br>自宅が被害にあった人たちが一定の期間避難し、生活を送る施設 |
| Ⓧ 警察・交番・駐在所 | ☒ 同報無線屋外拡声子局 | — 高速道路             | --- 地区界  | ⬮ 地すべり危険箇所     | ○ 交差点名称                 |  |  |                                      |
| 🚒 消防署・消防分団  | 🚰 かがり保管庫     | — 主要道路<br>(破線は建設中) | — 歩道橋    | ⬮ 土石流危険渓流 (区域) | 1.0 基準水位(m)<br>(6ページ参照) |  |  |                                      |

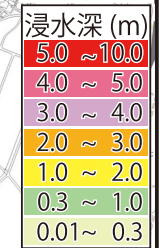
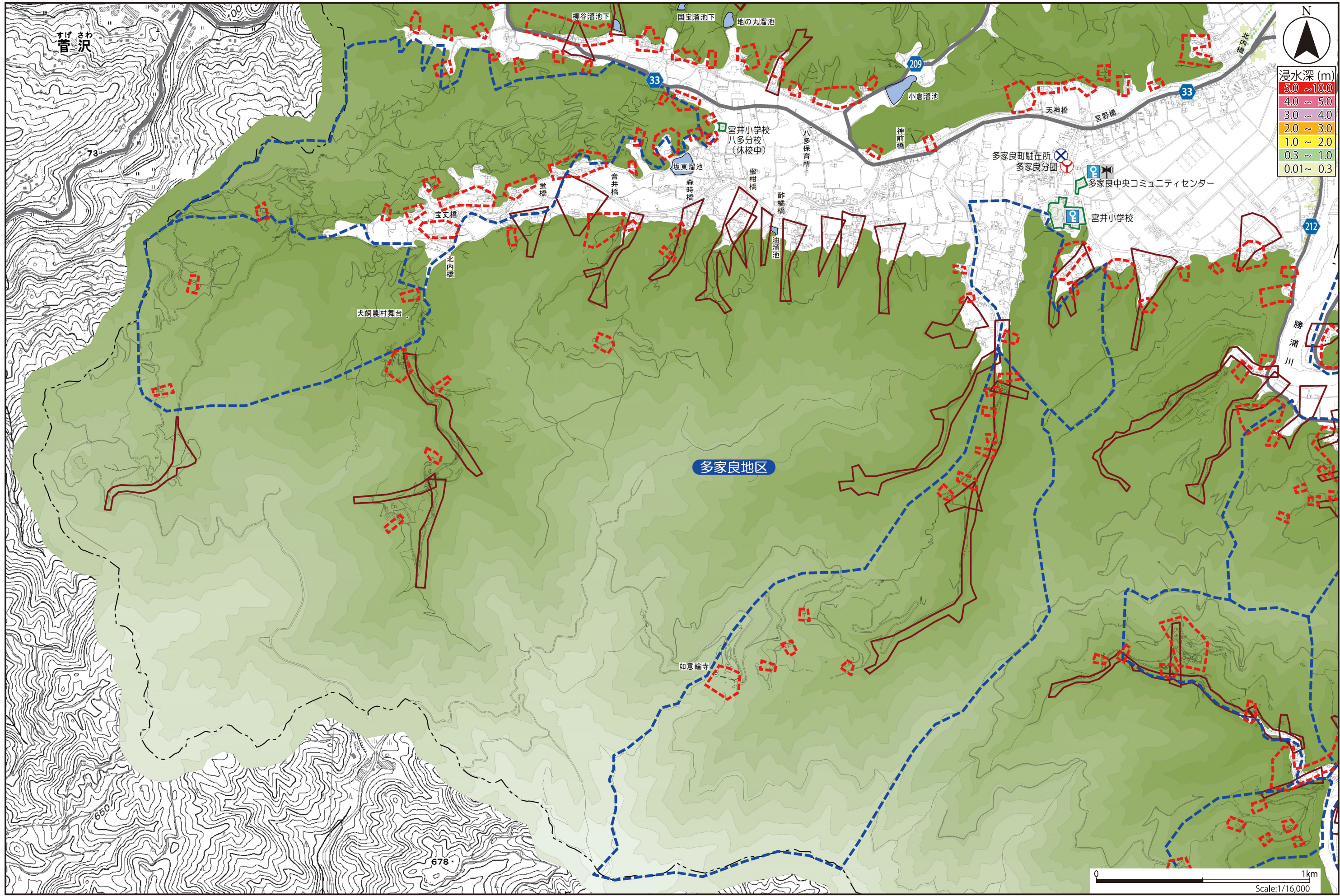
|    |    |
|----|----|
| 15 | 11 |
| 16 |    |
| 17 | 18 |



Scale: 1/16,000

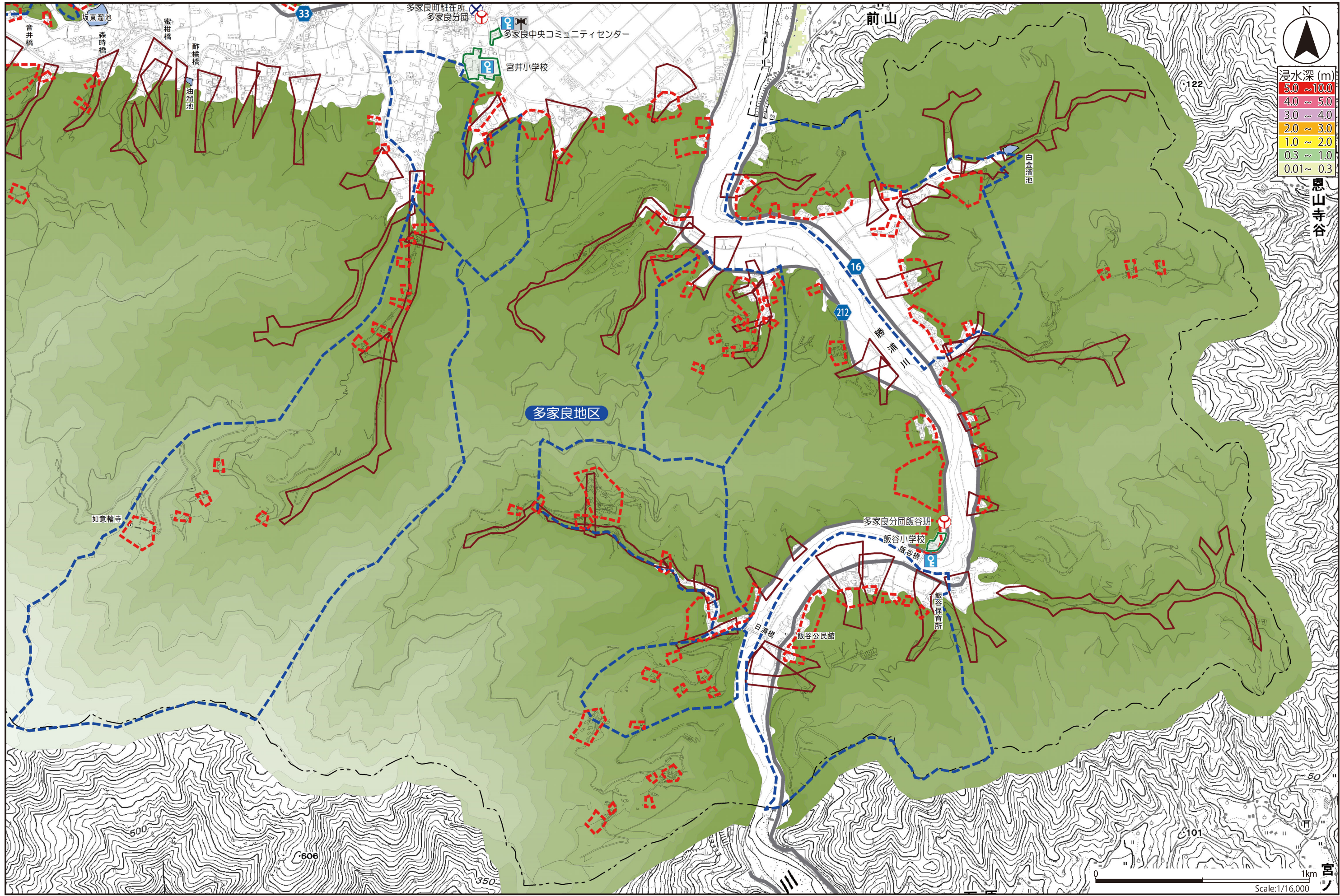


|             |              |                    |          |                |                            |                   |                         |  |                |
|-------------|--------------|--------------------|----------|----------------|----------------------------|-------------------|-------------------------|--|----------------|
| ● 市役所       | ⊕ 救急告示医療機関   | — 避難路              | --- 市町村界 | ⋯ 急傾斜地崩壊危険箇所   | ○ 農業用ため池                   | ココに避難!            | ⊕ 緊急避難場所<br>( )内は収容可能人数 | □ 避難所<br>自宅が被害にあった人たちが一定の期間避難し、生活を送る施設 | 16<br>17<br>18 |
| ⊗ 警察・交番・駐在所 | 📡 同報無線屋外拡声子局 | — 高速道路             | --- 地区界  | ⋯ 地すべり危険箇所     | ○ 交差点名称                    | 津波の危険から緊急的に避難する建物 | 津波の危険から緊急的に避難するための高台や施設 |  |                |
| 🚒 消防署・消防分団  | 🚰 かぎ保管庫      | — 主要道路<br>(破線は建設中) | 🚶 歩道橋    | □ 土石流危険渓流 (区域) | 1.0<br>基準水位(m)<br>(6ページ参照) |                   |                         |  |                |



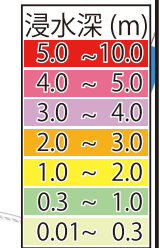
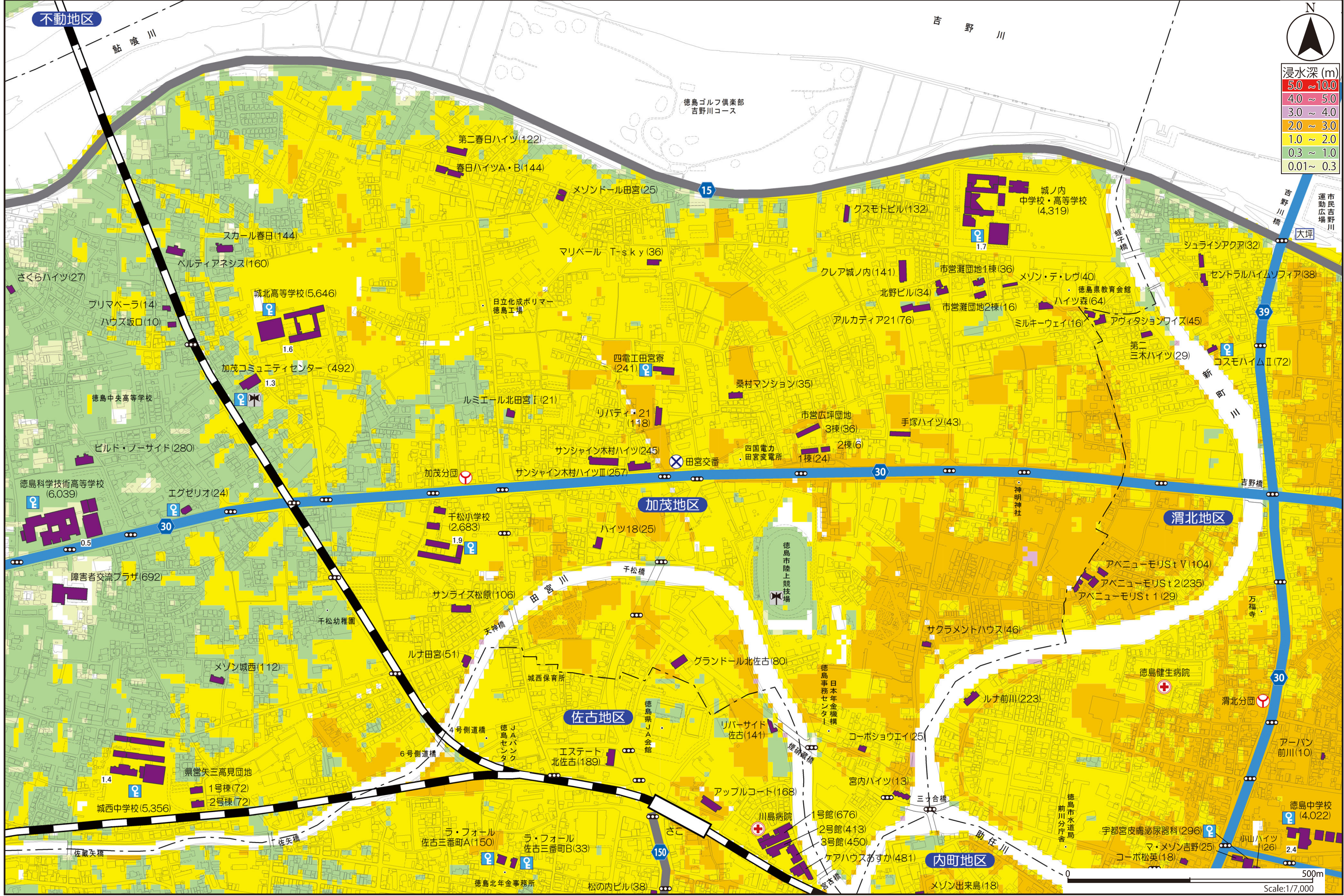
この地図の作成に当たっては、国土院院長の承認を得て、同院発行の数値地図 25000(地図画像)を使用した。(承認番号 平25情使、第507号)  
この地図は、徳島市長の承認を得て、1/2,500地形図を複製したものである。(承認番号 徳島市指令都政第199号)

|             |              |                    |          |                |          |  |  |  |                |
|-------------|--------------|--------------------|----------|----------------|----------|--|--|--|----------------|
| ● 市役所       | ⊕ 救急告示医療機関   | — 避難路              | --- 市町村界 | ⋯ 急傾斜地崩壊危険箇所   | ○ 農業用ため池 | ■ 津波避難ビル<br>( )内は収容可能人数<br>津波の危険から緊急的に避難する建物 | ⚠ 緊急避難場所<br>( )内は収容可能人数<br>津波の危険から緊急的に避難するための高台や施設 | □ 避難所<br>自宅が被害にあった人たちが一定の期間避難し、生活を送る施設 | 16<br>17<br>18 |
| Ⓧ 警察・交番・駐在所 | 📡 同報無線屋外拡声子局 | — 高速道路             | — 地区界    | ⋯ 地すべり危険箇所     | ○ 交差点名称  | 1.0<br>基準水位(m)<br>(6ページ参照)                   |  |  |                |
| 🚒 消防署・消防分団  | 🚰 かぎ保管庫      | — 主要道路<br>(破線は建設中) | — 歩道橋    | ⋯ 土石流危険渓流 (区域) |          |  |  |  |                |
|             |              |                    | 🚇 港湾鉄扉   |                |          |  |  |  |                |



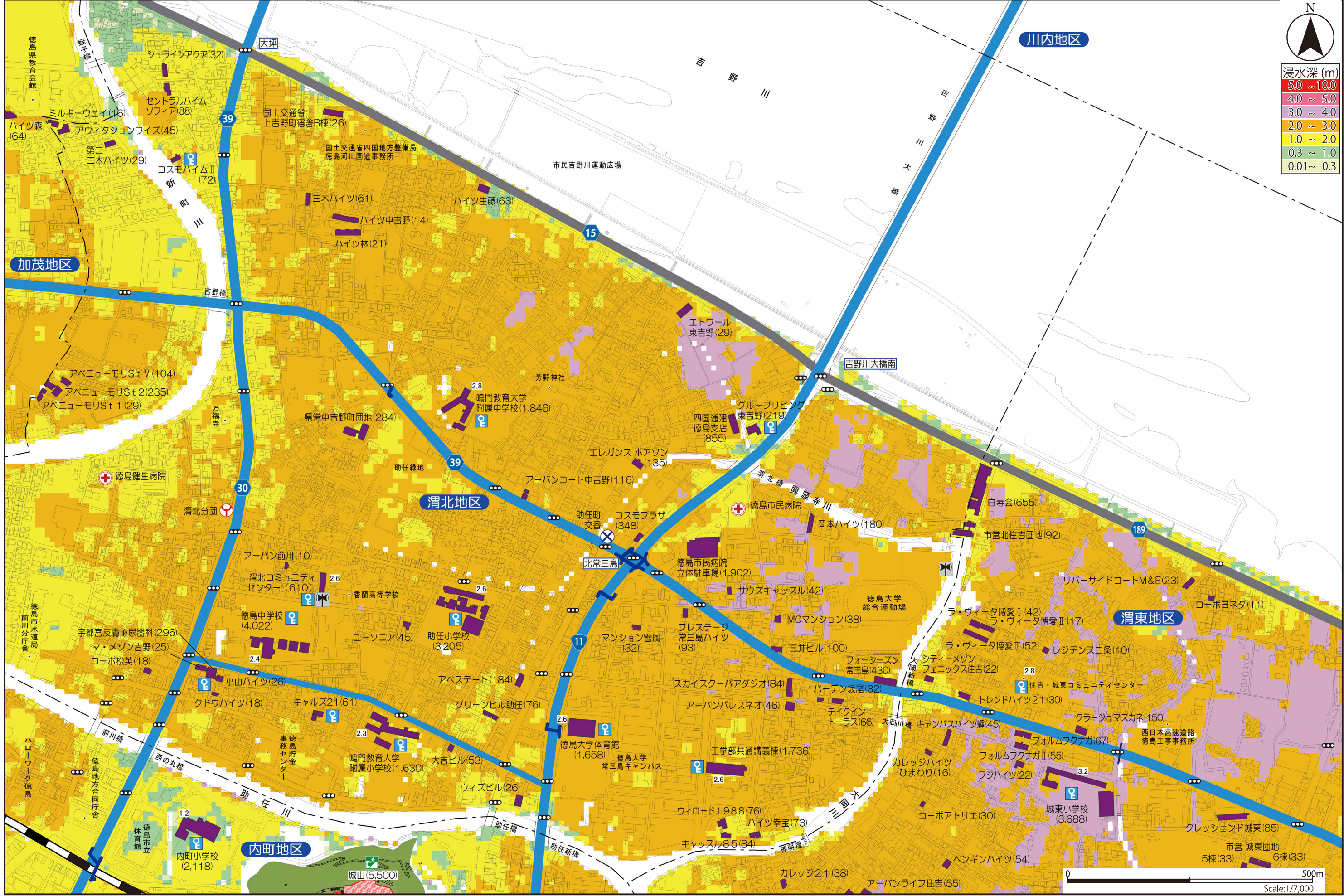
|           |            |                  |      |             |                            |  |  |                                      |
|-----------|------------|------------------|------|-------------|----------------------------|--|--|--------------------------------------|
| 市役所       | 救急告示医療機関   | 避難路              | 市町村界 | 急傾斜地崩壊危険箇所  | 農業用ため池                     | 津波避難ビル<br>( )内は収容可能人数<br>津波の危険から緊急的に避難する建物 | 緊急避難場所<br>( )内は収容可能人数<br>津波の危険から緊急的に避難するための高台や施設 | 避難所<br>自宅が被害にあった人たちが一定の期間避難し、生活を送る施設 |
| 警察・交番・駐在所 | 同報無線屋外拡声子局 | 高速道路             | 地区界  | 地すべり危険箇所    | 交差点名称                      |  |  |                                      |
| 消防署・消防分団  | かぎ保管庫      | 主要道路<br>(破線は建設中) | 歩道橋  | 土石流危険渓流(区域) | 1.0<br>基準水位(m)<br>(6ページ参照) |  |  |                                      |

|   |    |    |
|---|----|----|
| 5 | 1  | 3  |
|   | 19 | 20 |
| 7 | 21 | 22 |



この地図の作成に当たっては、国土地理院長の承認を得て、同院発行の数値地図 25000(地図画像)を使用した。(承認番号 平25情使、第507号)  
この地図は、徳島市長の承認を得て、1/2,500地形図を複製したものである。(承認番号 徳島市指令都政第199号)

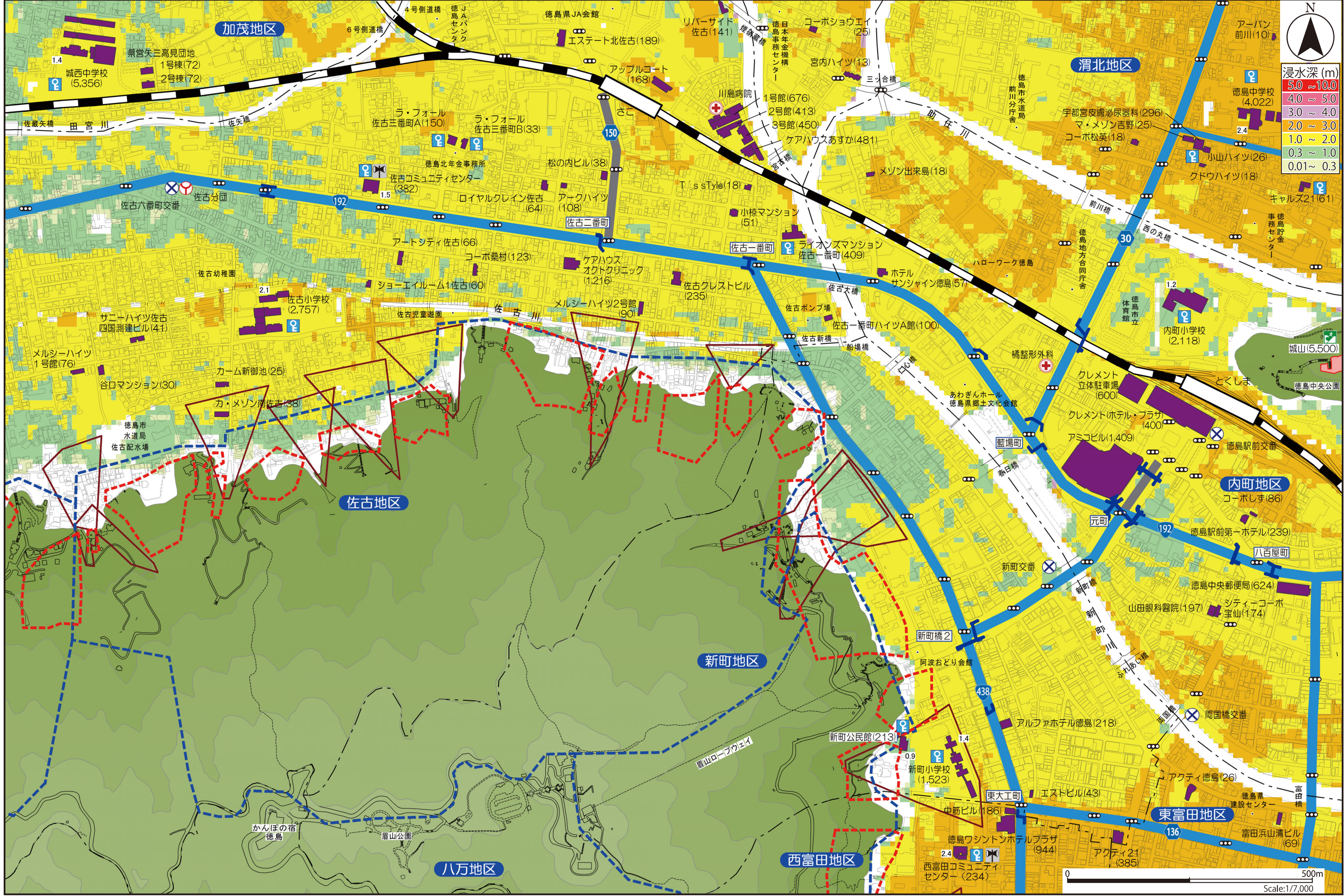
|           |            |                  |      |              |                            |  |  |                                      |                   |
|-----------|------------|------------------|------|--------------|----------------------------|--|--|--------------------------------------|-------------------|
| 市役所       | 救急告示医療機関   | 避難路              | 市町村界 | 急傾斜地崩壊危険箇所   | 農業用ため池                     | <b>ココに避難!</b>                              | 緊急避難場所<br>( )内は収容可能人数                            | 避難所<br>( )内は収容可能人数                   | 19 20 21<br>22 23 |
| 警察・交番・駐在所 | 同報無線屋外拡声子局 | 高速道路             | 地区界  | 地すべり危険箇所     | 交差点名称                      | 津波避難ビル<br>( )内は収容可能人数<br>津波の危険から緊急的に避難する建物 | 緊急避難場所<br>( )内は収容可能人数<br>津波の危険から緊急的に避難するための高台や施設 | 避難所<br>自宅が被害にあった人たちが一定の期間避難し、生活を送る施設 |                   |
| 消防署・消防分団  | かぎ保管庫      | 主要道路<br>(破線は建設中) | 歩道橋  | 土石流危険渓流 (区域) | 1.0<br>基準水位(m)<br>(6ページ参照) |  |  |                                      |                   |



この地図の作成に当たっては、国土院院長の承認を得て、同院発行の数値地図 25000(地図画像)を使用した。(承認番号 平25情使、第507号)  
この地図は、徳島市長の承認を得て、1/2,500地形図を複製したものである。(承認番号 徳島市指令都政第199号)

|           |            |                  |      |              |                            |  |  |                                      |
|-----------|------------|------------------|------|--------------|----------------------------|--|--|--------------------------------------|
| 市役所       | 救急告示医療機関   | 避難路              | 市町村界 | 急傾斜地崩壊危険箇所   | 農業用ため池                     | 津波避難ビル<br>( )内は収容可能人数<br>津波の危険から緊急的に避難する建物 | 緊急避難場所<br>( )内は収容可能人数<br>津波の危険から緊急的に避難するための高台や施設 | 避難所<br>自宅が被害にあった人たちが一定の期間避難し、生活を送る施設 |
| 警察・交番・駐在所 | 同報無線屋外拡声子局 | 高速道路             | 地区界  | 地すべり危険箇所     | 交差点名称                      |  |  |                                      |
| 消防署・消防分団  | かぎ保管庫      | 主要道路<br>(破線は建設中) | 歩道橋  | 土石流危険渓流 (区域) | 1.0<br>基準水位(m)<br>(6ページ参照) |  |  |                                      |

|   |    |    |
|---|----|----|
| 5 | 19 | 20 |
| 7 | 21 | 22 |
| 8 | 24 | 25 |



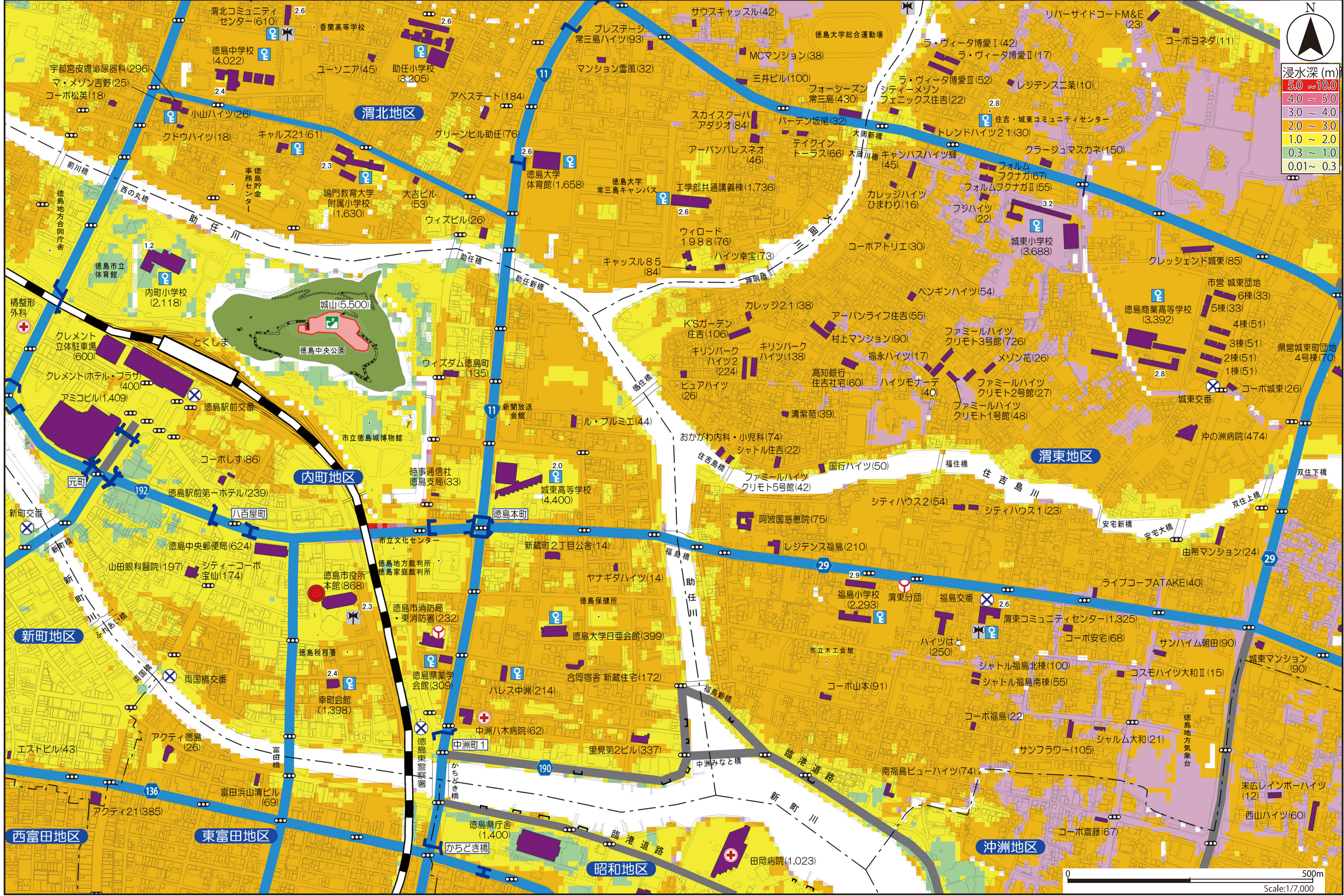
浸水深 (m)

|            |
|------------|
| 5.0 ~ 10.0 |
| 4.0 ~ 5.0  |
| 3.0 ~ 4.0  |
| 2.0 ~ 3.0  |
| 1.0 ~ 2.0  |
| 0.3 ~ 1.0  |
| 0.01 ~ 0.3 |

この地図の作成に当たっては、国土院院長の承認を得て、同院発行の数値地図 25000(地図画像)を使用した。(承認番号 平25情使、第507号)  
この地図は、徳島市長の承認を得て、1/2,500地形図を複製したものである。(承認番号 徳島市指令都政第199号)

|           |            |                  |      |             |                            |  |  |                                      |
|-----------|------------|------------------|------|-------------|----------------------------|--|--|--------------------------------------|
| 市役所       | 救急告示医療機関   | 避難路              | 市町村界 | 急傾斜地崩壊危険箇所  | 農業用ため池                     | 津波避難ビル<br>( )内は収容可能人数<br>津波の危険から緊急的に避難する建物 | 緊急避難場所<br>( )内は収容可能人数<br>津波の危険から緊急的に避難するための高台や施設 | 避難所<br>自宅が被害にあった人たちが一定の期間避難し、生活を送る施設 |
| 警察・交番・駐在所 | 同報無線屋外拡声器局 | 高速道路             | 地区界  | 地すべり危険箇所    | 交差点名称                      |  |  |                                      |
| 消防署・消防分団  | かぎ保管庫      | 主要道路<br>(破線は建設中) | 歩道橋  | 土石流危険渓流(区域) | 1.0<br>基準水位(m)<br>(6ページ参照) |  |  |                                      |

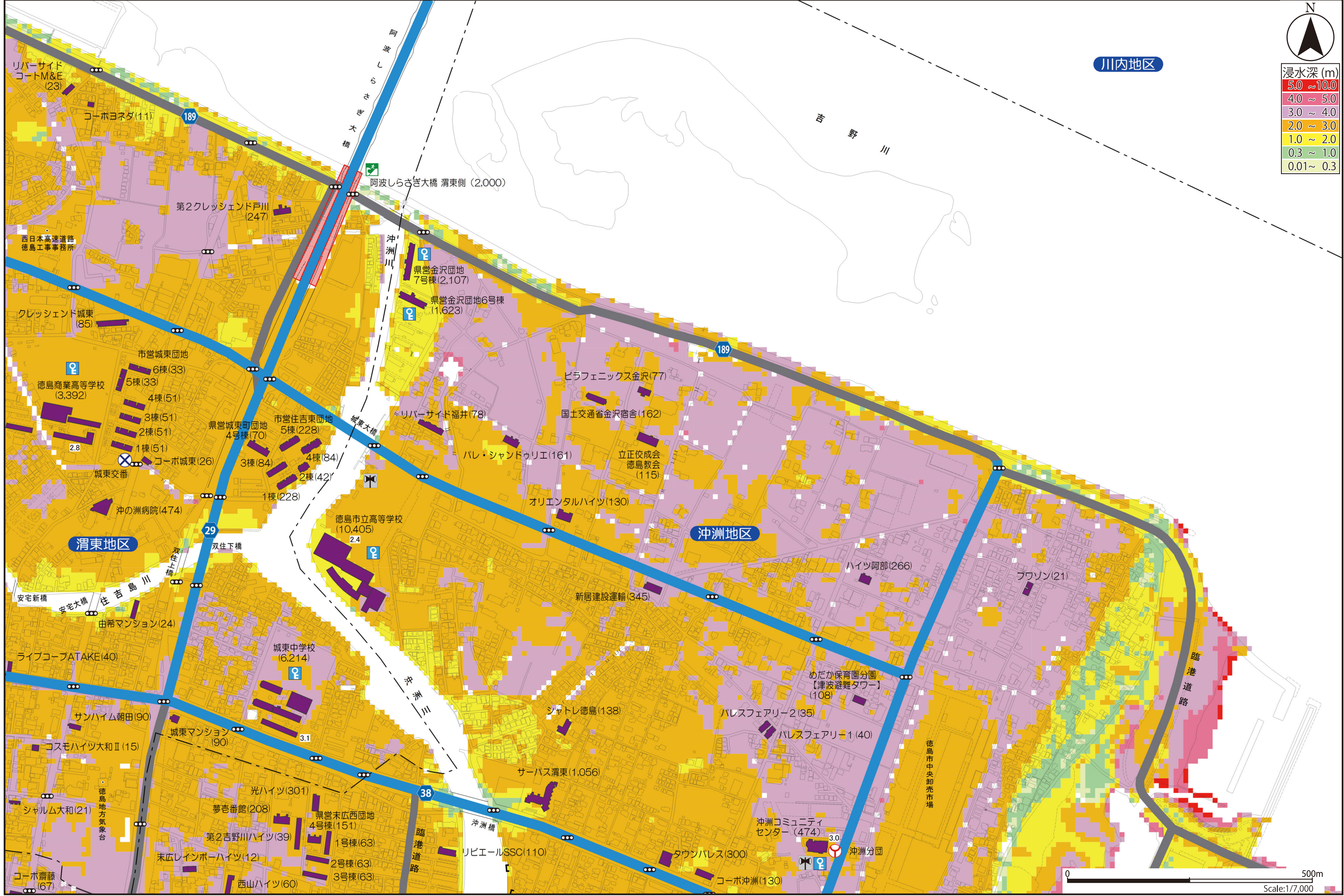
|    |    |
|----|----|
| 19 | 20 |
| 21 | 22 |
| 24 | 25 |
| 26 | 26 |



1  
2  
3  
4  
5  
6  
7  
8  
9  
10  
11  
12  
13  
14  
15  
16  
17  
18  
19  
20  
21  
22  
23  
24  
25  
26  
27


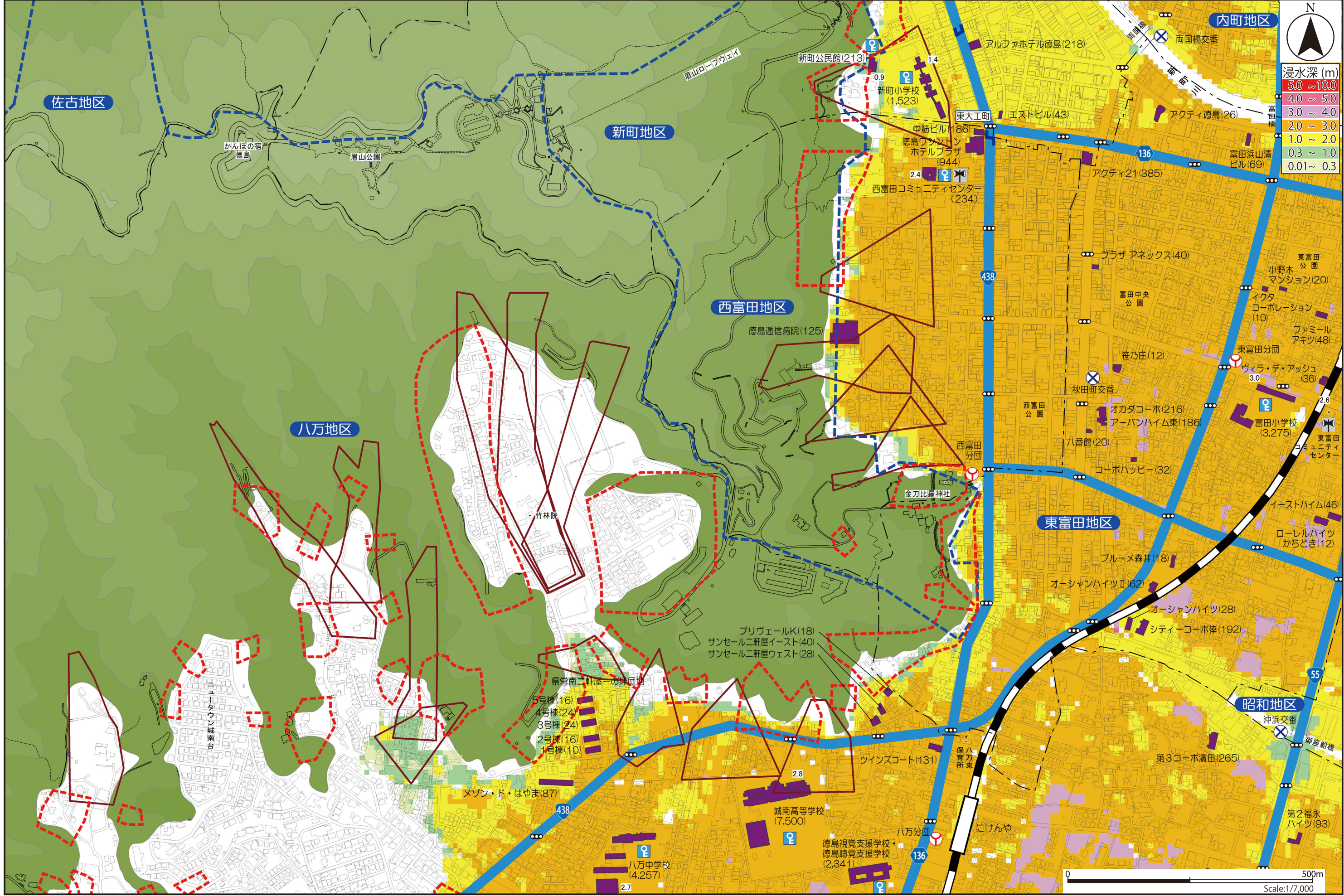
この地図の作成に当たっては、国土院院長の承認を得て、同院発行の数値地図 25000(地図画像)を使用した。(承認番号 平25情使、第507号)  
この地図は、徳島市長の承認を得て、1/2,500地形図を複製したものである。(承認番号 徳島市指令都政第199号)

|           |            |                  |      |              |                            |  |  |                                      |       |
|-----------|------------|------------------|------|--------------|----------------------------|--|--|--------------------------------------|-------|
| 市役所       | 救急告示医療機関   | 避難路              | 市町村界 | 急傾斜地崩壊危険箇所   | 農業用ため池                     | <b>ココに避難!</b>                              | 緊急避難場所<br>( )内は収容可能人数                            | 避難所<br>自宅が被害にあった人たちが一定の期間避難し、生活を送る施設 | 20 3  |
| 警察・交番・駐在所 | 同報無線屋外拡声子局 | 高速道路             | 地区界  | 地すべり危険箇所     | 交差点名称                      | 津波避難ビル<br>( )内は収容可能人数<br>津波の危険から緊急的に避難する建物 | 緊急避難場所<br>( )内は収容可能人数<br>津波の危険から緊急的に避難するための高台や施設 |                                      | 22 23 |
| 消防署・消防分団  | かぎ保管庫      | 主要道路<br>(破線は建設中) | 歩道橋  | 土石流危険渓流 (区域) | 1.0<br>基準水位(m)<br>(6ページ参照) |  |  |                                      | 25 26 |



この地図の作成に当たっては、国土院院長の承認を得て、同院発行の数値地図 25000(地図画像)を使用した。(承認番号 平25情使、第507号)  
この地図は、徳島市長の承認を得て、1/2,500地形図を複製したものである。(承認番号 徳島市指令都政第199号)

|             |              |                    |          |                |                         |  |  |                                      |         |
|-------------|--------------|--------------------|----------|----------------|-------------------------|--|--|--------------------------------------|---------|
| ● 市役所       | ☒ 救急告示医療機関   | — 避難路              | --- 市町村界 | ⋯ 急傾斜地崩壊危険箇所   | ○ 農業用ため池                | 津波避難ビル<br>( )内は収容可能人数<br>津波の危険から緊急的に避難する建物 | 緊急避難場所<br>( )内は収容可能人数<br>津波の危険から緊急的に避難するための高台や施設 | 避難所<br>自宅が被害にあった人たちが一定の期間避難し、生活を送る施設 | 7 21 22 |
| ⊗ 警察・交番・駐在所 | ☒ 同報無線屋外拡声子局 | — 高速道路             | --- 地区界  | ⋯ 地すべり危険箇所     | ○ 交差点名称                 |  |  |                                      | 8 24 25 |
| 🚒 消防署・消防分団  | ♀ かが保管庫      | — 主要道路<br>(破線は建設中) | — 歩道橋    | ⋯ 土石流危険渓流 (区域) | 1.0 基準水位(m)<br>(6ページ参照) |  |  |                                      | 9 10    |

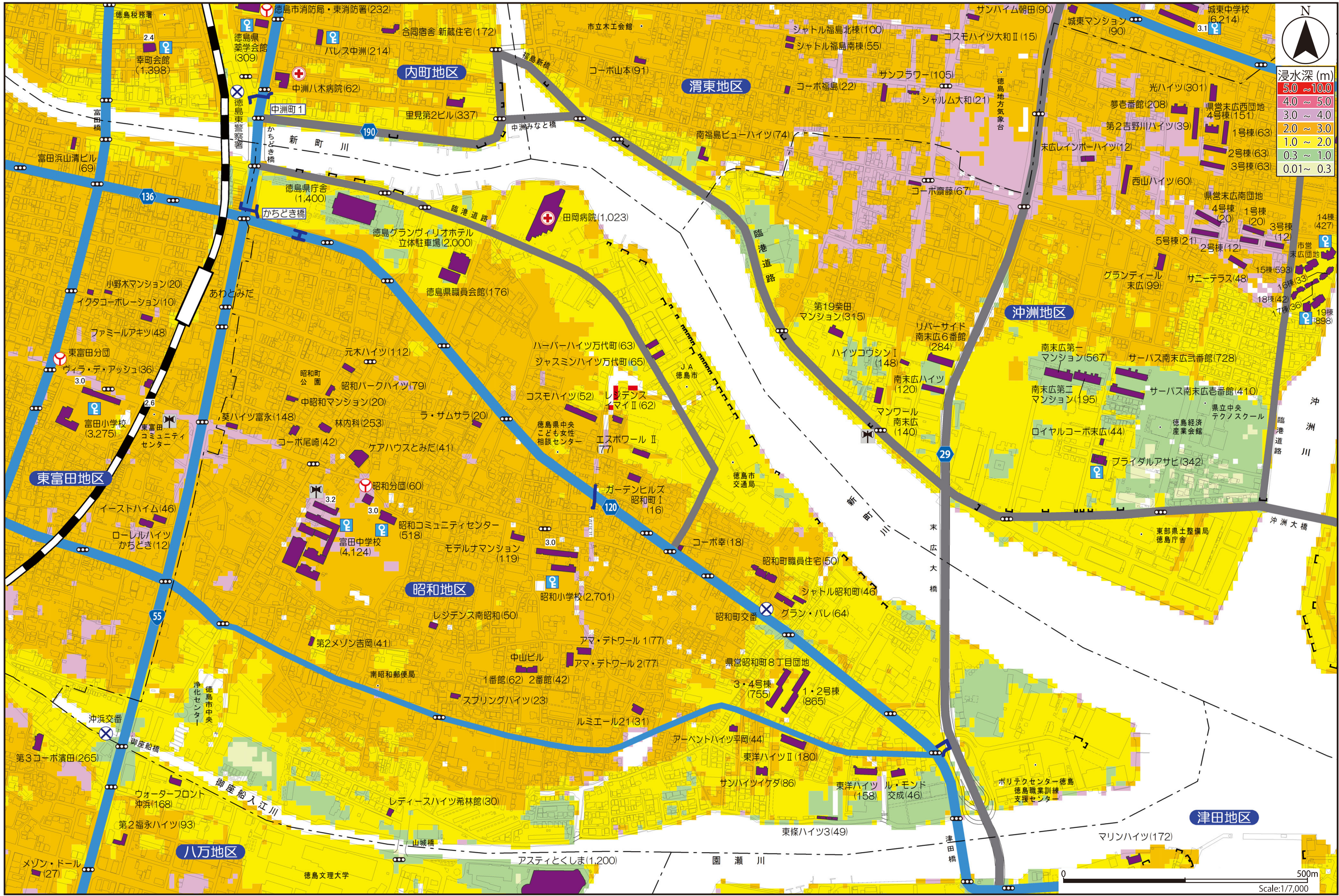


この地図の作成に当たっては、国土院院長の承認を得て、同院発行の数値地図 25000(地図画像)を使用した。(承認番号 平25情使、第507号)  
この地図は、徳島市長の承認を得て、1/2,500地形図を複製したものである。(承認番号 徳島市指令都政第199号)



|           |            |                  |      |              |                            |  |  |                                      |
|-----------|------------|------------------|------|--------------|----------------------------|--|--|--------------------------------------|
| 市役所       | 救急告示医療機関   | 避難路              | 市町村界 | 急傾斜地崩壊危険箇所   | 農業用ため池                     | 津波避難ビル<br>( )内は収容可能人数<br>津波の危険から緊急的に避難する建物 | 緊急避難場所<br>( )内は収容可能人数<br>津波の危険から緊急的に避難するための高台や施設 | 避難所<br>自宅が被害にあった人たちが一定の期間避難し、生活を送る施設 |
| 警察・交番・駐在所 | 同報無線屋外拡声子局 | 高速道路             | 地区界  | 地すべり危険箇所     | 交差点名称                      |  |  |                                      |
| 消防署・消防分団  | かぎ保管庫      | 主要道路<br>(破線は建設中) | 歩道橋  | 土石流危険渓流 (区域) | 1.0<br>基準水位(m)<br>(6ページ参照) |  |  |                                      |

|    |    |    |
|----|----|----|
| 21 | 22 | 23 |
| 24 | 25 | 26 |
| 10 | 27 |    |



| 浸水深 (m)    |            |
|------------|------------|
| 5.0 ~ 10.0 | 5.0 ~ 10.0 |
| 4.0 ~ 5.0  | 4.0 ~ 5.0  |
| 3.0 ~ 4.0  | 3.0 ~ 4.0  |
| 2.0 ~ 3.0  | 2.0 ~ 3.0  |
| 1.0 ~ 2.0  | 1.0 ~ 2.0  |
| 0.3 ~ 1.0  | 0.3 ~ 1.0  |
| 0.01 ~ 0.3 | 0.01 ~ 0.3 |

|            |          |
|------------|----------|
| 14棟 (427)  | 市営末広団地   |
| 15棟 (593)  | 1号棟 (20) |
| 16棟 (33)   | 2号棟 (63) |
| 18棟 (42)   | 3号棟 (63) |
| 19棟 (1893) | 1号棟 (63) |

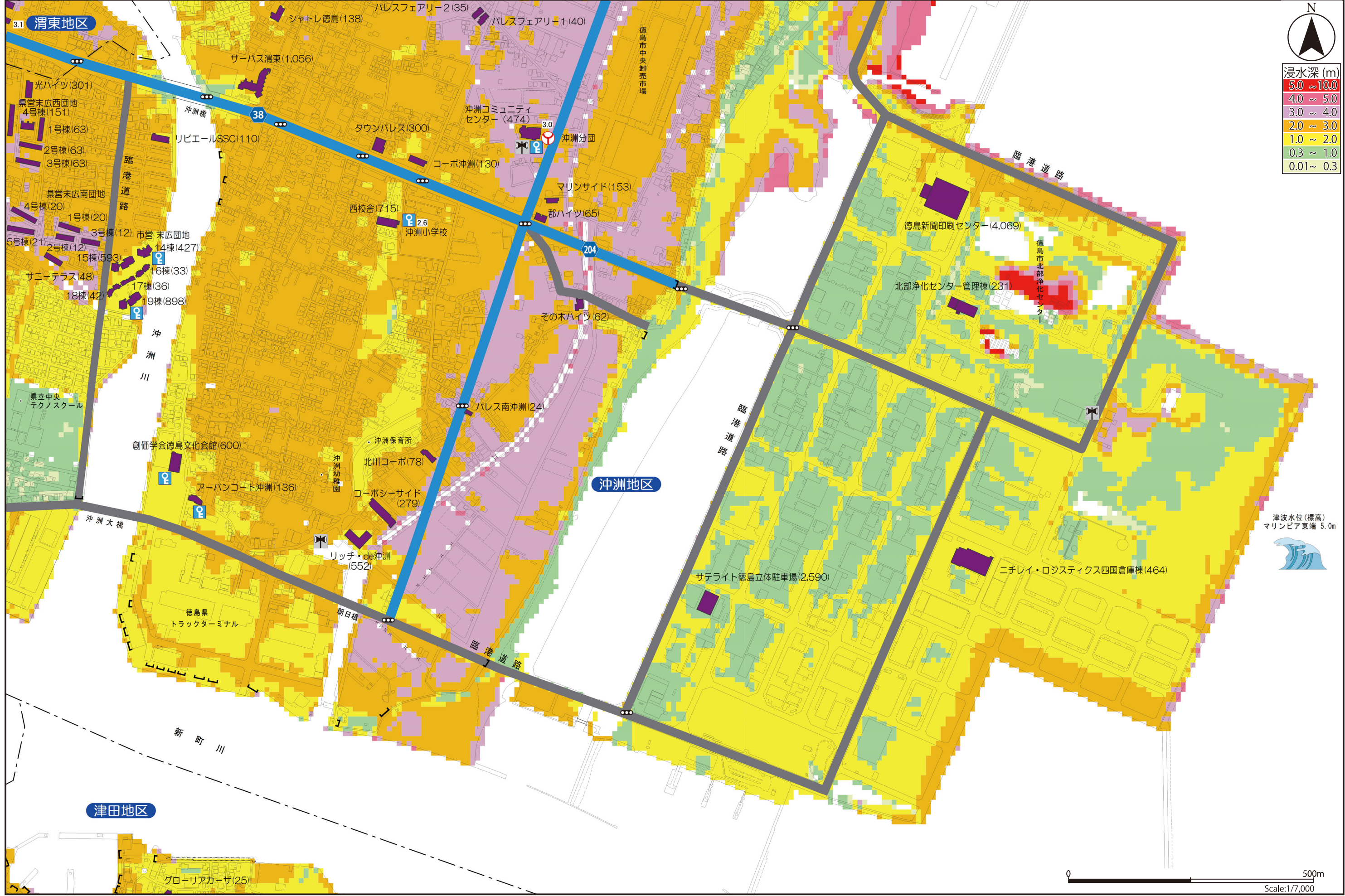
|            |          |
|------------|----------|
| 14棟 (427)  | 市営末広団地   |
| 15棟 (593)  | 1号棟 (20) |
| 16棟 (33)   | 2号棟 (63) |
| 18棟 (42)   | 3号棟 (63) |
| 19棟 (1893) | 1号棟 (63) |

|            |          |
|------------|----------|
| 14棟 (427)  | 市営末広団地   |
| 15棟 (593)  | 1号棟 (20) |
| 16棟 (33)   | 2号棟 (63) |
| 18棟 (42)   | 3号棟 (63) |
| 19棟 (1893) | 1号棟 (63) |

|            |          |
|------------|----------|
| 14棟 (427)  | 市営末広団地   |
| 15棟 (593)  | 1号棟 (20) |
| 16棟 (33)   | 2号棟 (63) |
| 18棟 (42)   | 3号棟 (63) |
| 19棟 (1893) | 1号棟 (63) |

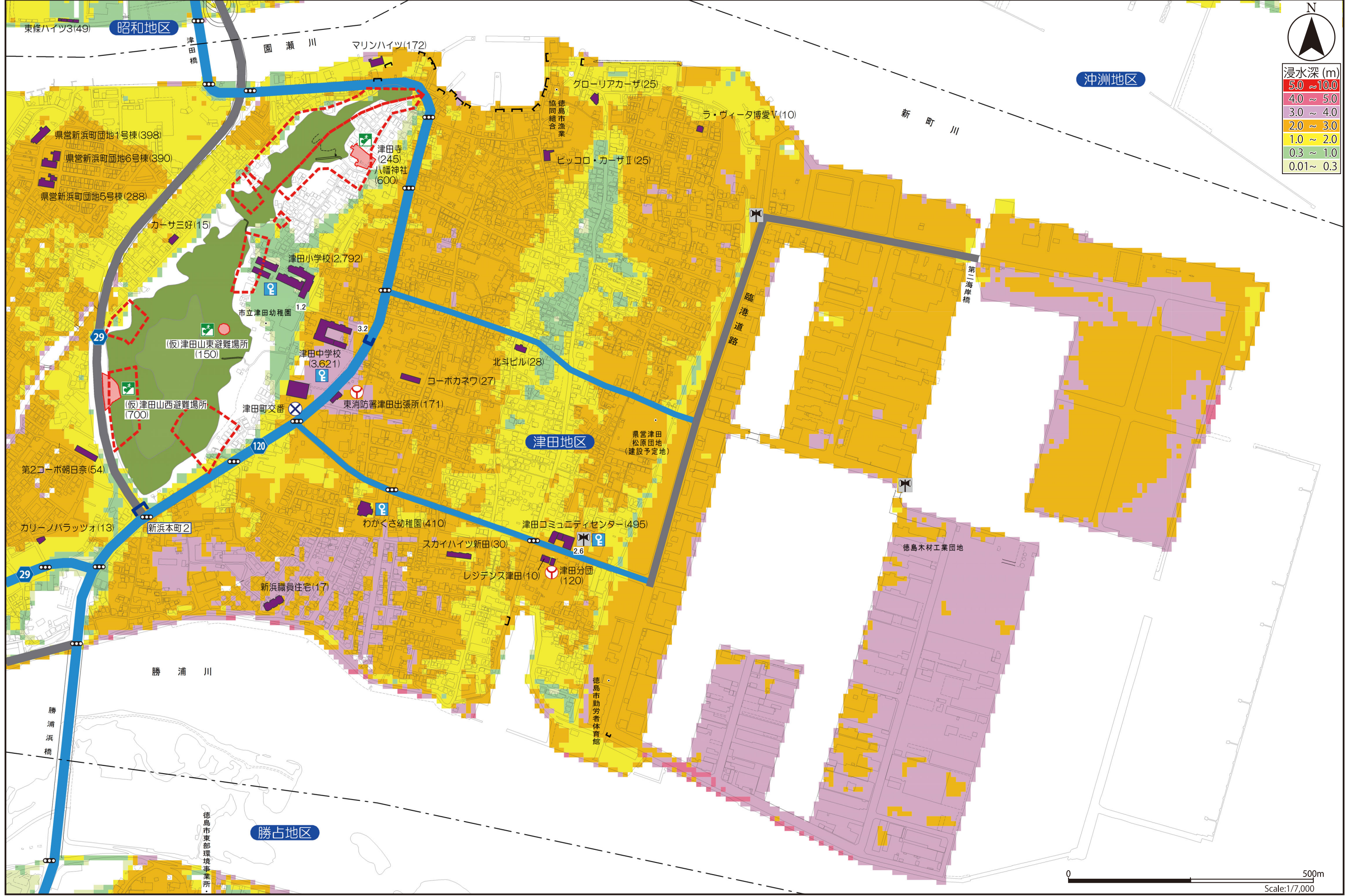
|            |          |
|------------|----------|
| 14棟 (427)  | 市営末広団地   |
| 15棟 (593)  | 1号棟 (20) |
| 16棟 (33)   | 2号棟 (63) |
| 18棟 (42)   | 3号棟 (63) |
| 19棟 (1893) | 1号棟 (63) |

|           |            |                  |      |              |                            |  |  |                                      |   |
|-----------|------------|------------------|------|--------------|----------------------------|--|--|--------------------------------------|---|
| 市役所       | 救急告示医療機関   | 避難路              | 市町村界 | 急傾斜地崩壊危険箇所   | 農業用ため池                     | 津波避難ビル<br>( )内は収容可能人数<br>津波の危険から緊急的に避難する建物 | 緊急避難場所<br>( )内は収容可能人数<br>津波の危険から緊急的に避難するための高台や施設 | 避難所<br>自宅が被害にあった人たちが一定の期間避難し、生活を送る施設 | 22 23<br>25 <b>26</b><br>27   |
| 警察・交番・駐在所 | 同報無線屋外拡声子局 | 高速道路             | 地区界  | 地すべり危険箇所     | 交差点名称                      |  |  |                                      | N<br>浸水深 (m)<br>5.0 ~ 10.0<br>4.0 ~ 5.0<br>3.0 ~ 4.0<br>2.0 ~ 3.0<br>1.0 ~ 2.0<br>0.3 ~ 1.0<br>0.01 ~ 0.3 |
| 消防署・消防分団  | かぎ保管庫      | 主要道路<br>(破線は建設中) | 歩道橋  | 土石流危険渓流 (区域) | 1.0<br>基準水位(m)<br>(6ページ参照) |  |  |                                      |   |



|    |
|----|
| 1  |
| 2  |
| 3  |
| 4  |
| 5  |
| 6  |
| 7  |
| 8  |
| 9  |
| 10 |
| 11 |
| 12 |
| 13 |
| 14 |
| 15 |
| 16 |
| 17 |
| 18 |
| 19 |
| 20 |
| 21 |
| 22 |
| 23 |
| 24 |
| 25 |
| 26 |
| 27 |

|             |              |                 |          |                |                      |                   |                         |                               |         |
|-------------|--------------|-----------------|----------|----------------|----------------------|-------------------|-------------------------|-------------------------------|---------|
| ● 市役所       | ☒ 救急告示医療機関   | — 避難路           | --- 市町村界 | ⋯ 急傾斜地崩壊危険箇所   | ○ 農業用ため池             | <b>ココに避難!</b>     | ○ 緊急避難場所 ( )内は収容可能人数    | ○ 避難所                         | 25   26 |
| ⊗ 警察・交番・駐在所 | ☒ 同報無線屋外拡声子局 | — 高速道路          | --- 地区界  | ⋯ 地すべり危険箇所     | ○ 交差点名称              | 津波の危険から緊急的に避難する建物 | 津波の危険から緊急的に避難するための高台や施設 | 自宅が被害にあった人たちが一定の期間避難し、生活を送る施設 | 10   27 |
| 🚒 消防署・消防分団  | ♀ かがり保管庫     | — 主要道路 (破線は建設中) | — 歩道橋    | ⋯ 土石流危険渓流 (区域) | 1.0 基準水位(m) (6ページ参照) |                   |                         |                               | 12      |



|    |
|----|
| 1  |
| 2  |
| 3  |
| 4  |
| 5  |
| 6  |
| 7  |
| 8  |
| 9  |
| 10 |
| 11 |
| 12 |
| 13 |
| 14 |
| 15 |
| 16 |
| 17 |
| 18 |
| 19 |
| 20 |
| 21 |
| 22 |
| 23 |
| 24 |
| 25 |
| 26 |
| 27 |

# 6. 避難行動

## 地震発生時の身の守り方

### ● 家中、マンション、ビル

- ・ テーブルの下にもぐり、頭を守る (座布団やクッションなどを利用)
- ・ 裸足で歩き回らない (ガラスの破片でけがをする)
- ・ ドアや窓を開けて、避難口を確保する



### ● 路上

- ・ カバンなどで頭を保護し、空き地や公園などに避難する
- ・ ガラスや看板などの落下物に注意する
- ・ 倒壊の恐れがあるため、建物、ブロック塀、自動販売機などには近寄らない



### ● 車の運転中

- ・ ハンドルをしっかり握り徐々にスピードを落とす
- ・ 道路の左側に車を寄せ、エンジンを停止する
- ・ 避難する時は、車のキーはつけたままにする
- ・ 車検証や貴重品は携帯する

### ● 列車やバスなどの車内

- ・ つり革、手すりに両手でしっかりつかまる
- ・ 勝手に車外へ飛び出さず、係員の指示に従う

### ● デパート・スーパー

- ・ バッグなどで頭を保護する
- ・ 商品の棚から離れる
- ・ 係員の指示に従う
- ・ あわてて屋外に出ない



### 注意

- 地震で大きく揺れているときに、使用中のコンロに近づくのは危険です。鍋などの落下により、やけどをする恐れがあります。**揺れがおさまってから火を消しましょう。**
- 大きな地震が起こった後には余震がつきものです。地震発生後に避難する際、**エレベーターが利用可能であっても決して使用しないようにしてください。**余震により、非常停止してしまい、動けなくなってしまう恐れがあります。**必ず階段を使って避難してください。**



## 地震の揺れと影響

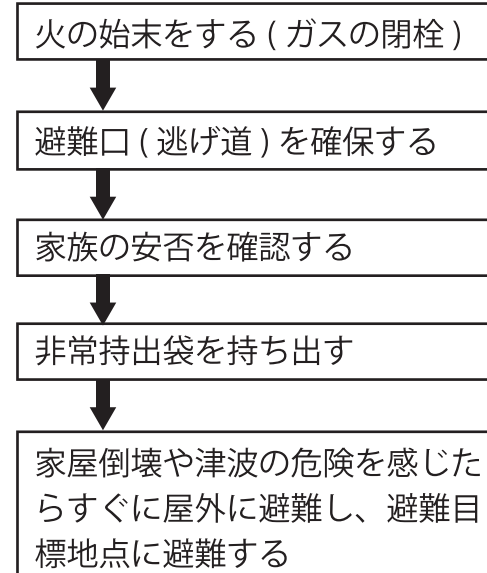
「気象庁震度階級表」をもとに作成

| 震度 | 人の感じ方・行動  | 屋内の状況  | 屋外・建物の状況  |
|----|---|--|---|
| 4  | ほとんどの人が驚く。歩いている人のほとんどが揺れを感じる。眠っている人のほとんどが目覚めます。 | 電灯などのつり下げ物は大きく揺れ、棚にある食器類は音を立てる。座りの悪い置物が倒れることがある。   | 電線が大きく揺れる。自動車を運転していて、揺れに気付く人がいる。  |
| 5弱 | 大半の人が恐怖を覚え、物につかまりたいと感じる。                        | 電灯などのつり下げ物は激しく揺れ、棚にある食器類、書棚の本が落ちることがある。座りの悪い置物の大半が倒れる。固定していない家具が移動することがあり、不安定なものは倒れることがある。 | まれに窓ガラスが割れて落ちることがある。電柱が揺れるのがわかる。道路に被害が生じることがある。                                   |
| 5強 | 大半の人が物につかまらないうまく歩くことが難しいなど、行動に支障を感じる。           | 棚にある食器類や書棚の本など、落ちるものが増える。テレビが台から落ちることがある。固定していない家具が倒れることがある。                               | 窓ガラスが割れて落ちることがある。補強されていないブロック塀が崩れたり、据付けが不十分な自動販売機が倒れることがある。自動車の運転が困難となり、停止する車もある。 |
| 6弱 | 立っていることが困難になる。                                  | 固定していない家具の大半が移動し、倒れるものもある。ドアが開かなくなることがある。  | 壁のタイルや窓ガラスが破損、落下することがある。耐震性の低い木造建物は瓦が落下したり建物が傾いたりすることがある。                         |
| 6強 | 立っていることができず、はわないと動くことができない。                     | 固定していない家具のほとんどが移動し、倒れるものが増える。  | 壁のタイルや窓ガラスが破損、落下する建物が増える。補強されていないブロック塀のほとんどが崩れる。耐震性の低い木造建物は建物が傾いたりすることが増える。       |
| 7  | 揺れにほんろうされ、動くこともできず、揺れで飛ばされることもある。               | 固定していない家具のほとんどが移動したり倒れたりし、飛ぶこともある。   | 壁のタイルや窓ガラスが破損、落下する建物がさらに増える。補強されているブロック塀も破損するものがある。耐震性の低い木造建物は建物が傾いたりすることがさらに増える。 |

## 地震発生直後の行動

地震の揺れがおさまったら、落ち着いて避難の準備を行いましょう。ただし、余震が続く恐れもあるため注意が必要です。

### ● 地震発生直後の行動 (自宅にいるとき)



### 自宅から避難目標地点に避難するまでのポイント

| 地震 | 津波 | ポイント                                    |
|----|----|---|
| ○  | ○  | 家の戸締りをする (空き巣対策)                        |
|    | ○  | 自分自身が率先して逃げる (周りの人たちもつられて避難することにつながります) |
| ○  |    | 隣近所に声をかけ、できる限り集団で避難する (安否確認)            |
| ○  |    | できる限り、消火・救出・救護活動に協力する (共助)              |
| ○  | ○  | 原則、徒歩で避難する (車が必要な方もいます)                 |
| ○  | ○  | 狭い道、塀や自動販売機のそば、川べり、ガラスや看板の多い場所を避ける      |

## 避難の心得

地震発生後、避難に使用する道は、倒壊した建物が進路をふさいだり、火災が起こるなど、通常の状態ではないことが予想されます。また、地割れや地盤沈下などにより大きく破損している可能性もあることから、徒歩での避難が原則です。(避難路などの状況により自転車の使用が有効な場合もあります)




写真：人と防災未来センター(神戸市)提供

### 避難する時の服装(装備)



### 二次災害を防ぐための行動

避難する前にブレーカーのスイッチを切り、ガスの元栓を閉め、火災による二次災害を防ぎましょう。



上記の図は一般災害時などに備えておきたい服装(装備)であり、津波やけがれなど緊急の避難を要する際には避難準備に時間をかけないよう、すぐに避難することが大切です。

# 7. 避難生活

## ■ 避難生活をする所

「避難所」は、安全性が確認された後、救護・救援・情報の拠点となり自宅が被害にあった人たちが一定の期間避難し、生活を送る施設です。




避難所になっていても、津波の被害がある場合には利用できない所もあります。

## ■ 避難所利用の約束事

### 避難所を利用する状況とは

避難所は、災害により自宅での生活が困難になった場合に利用する所です。以下のような状況になったら、最寄りの避難所を利用してください。

- ・ 自宅が被害を受けて、生活ができなくなった
- ・ 自宅が被害を受ける危険がある
- ・ 余震で自宅が倒壊の恐れがある
- ・ 居住地域が災害で孤立し、集団で避難をした



### 避難所で気持ちよく生活するためのルール

- ・ 高齢者、障害者、乳幼児、妊婦、病人、子供など援助を必要とする人には心づかいを
- ・ 集団生活となりますので、住民自治により、ルール作りや役割を決定します
- ・ 町内会や自主防災組織、隣近所など日ごろからのつながりを大切に
- ・ よりよい生活環境となるようにみんなで協力・助け合い



## 避難所は快適に過ごせる場所ではありません



写真：人と防災未来センター（神戸市）提供

避難所には、自宅のように部屋があるわけではなく、プライベートのない空間で他の被災者とともに長期間過ごすことが予想されます。食糧備蓄にも限りがあり、避難生活が長引けば長引くほど、過酷な状況に陥る恐れがあります。

**避難所ではなく、できるだけ自宅で生活が行えるよう事前に自宅の耐震補強、家具の固定、家庭内備蓄を行い、来るべき災害に備えておきましょう。**

### 【徳島市の避難所開設の順位について】

通常徳島市では、台風・土砂災害などの災害時に、以下の順番で避難所を開設しています。ただし、大規模な地震が発生した場合はこの限りではなく、施設の安全性などが確認された後に、避難所として開設します。

1. コミュニティセンター → 2. 市立の小中高等学校 → 3. その他の市有施設 → 4. その他の公共施設 → 5. 民間施設

## ■ 備蓄状況

自宅が被害を受け、自宅での生活が困難になった人たちが利用する避難所のうち、地域の避難拠点となる市立の小中高等学校・コミュニティセンターには、基本的な避難所として迅速な初動態勢が取れるよう、各施設に食糧と応急物資を備蓄しています。

| 市立の小中高等学校  | 災害対策連絡所<br>(コミュニティセンター等)  |
|--|---|
| <p><b>食糧備蓄 (保存期間 5 年)</b></p> <ul style="list-style-type: none"> <li>■ 保存水 (500 ミリリットル)</li> <li>■ アルファ化米 (わかめ・五目)</li> <li>■ 備蓄用パン</li> </ul> <p>注) アルファ化米のわかめごはんは、アレルギー対応食品です。</p>   |   |
| <p><b>避難所運営に必要な物品を備蓄</b></p> <ul style="list-style-type: none"> <li>■ ブルーシート</li> <li>■ パック毛布</li> <li>■ 飲料用ポリタンク (20 リットル)</li> <li>■ 携帯用安全缶</li> <li>■ カセットコンロ (ボンベ有)</li> <li>■ 発電機</li> <li>■ コードリール</li> <li>■ 投光器</li> <li>■ サークルライト</li> <li>■ 投光器・サークルライト用三脚スタンド</li> <li>■ 災害用簡易トイレ</li> <li>■ 災害用簡易トイレ専用ビニール袋 (凝固剤有)</li> <li>■ ガソリン缶</li> <li>■ 水中ポンプ</li> <li>■ トランジスタメガホン</li> <li>■ トランシーバー</li> <li>■ アルミマット</li> <li>■ 手動式灯油ポンプ</li> </ul> | <p><b>災害情報の収受に必要な物品を備蓄</b></p> <ul style="list-style-type: none"> <li>■ コードリール</li> <li>■ ガソリン缶</li> <li>■ 発電機</li> <li>■ サークルライト</li> <li>■ 投光器・サークルライト用三脚スタンド</li> <li>■ 携帯用安全缶</li> <li>■ ダイナモーターライト (手回し式)</li> <li>■ ダイナモーターラジオ (手回し式)</li> <li>■ 手動式灯油ポンプ</li> <li>■ パック毛布</li> </ul> |

### 【その他の取組み】

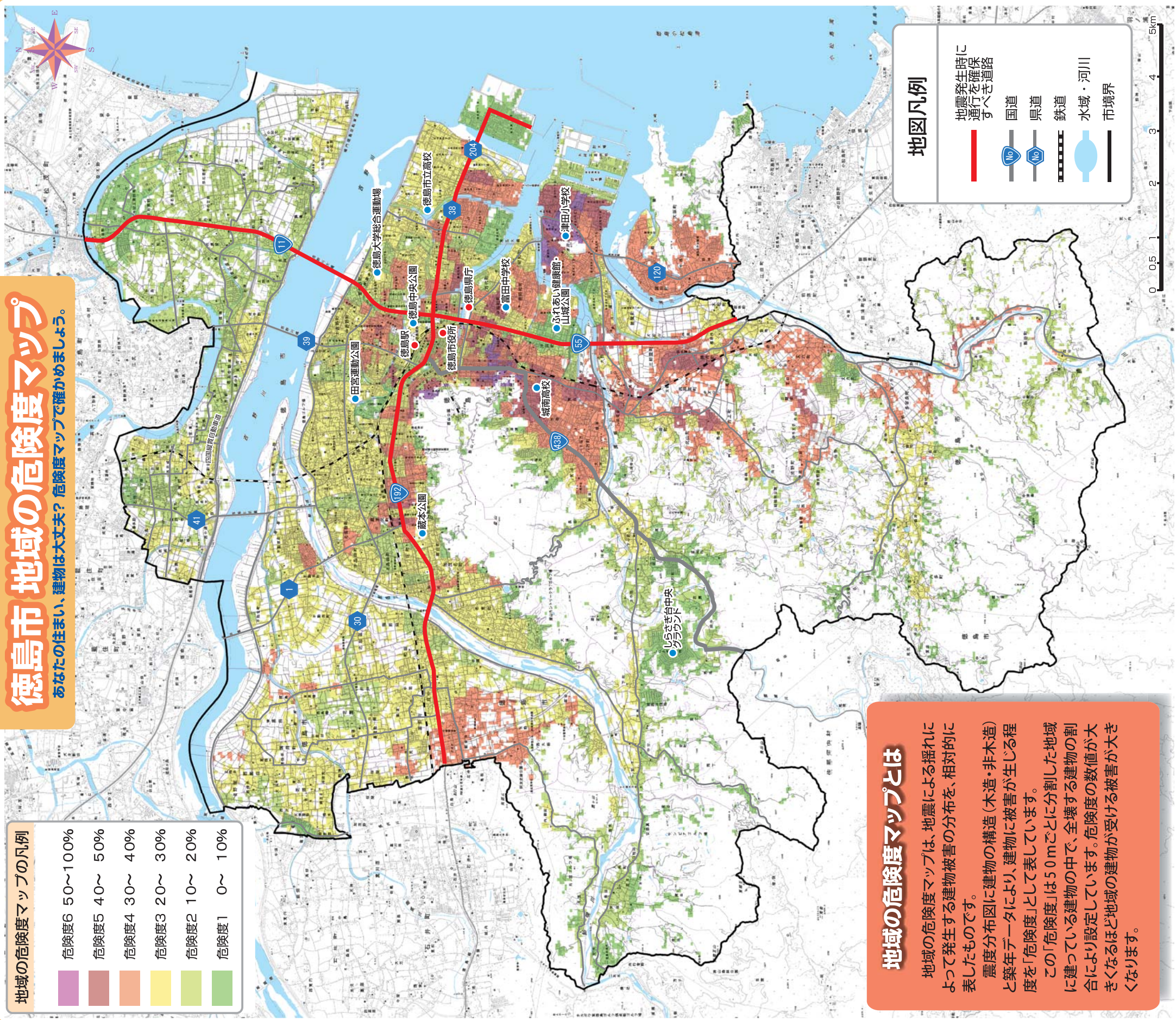
徳島市では上記備蓄に加え、災害時にお米、パン、日用品の提供を受けられるよう、スーパーや流通業者との間で協定を締結していますが、災害規模が大きければ物資供給が遅れることも予想されます。また、避難所に備蓄している上記の食糧にも限りがあります。

ご自身のペースで構いません。自宅に一週間分以上の備蓄食糧を用意し、ローリングストック (76 ページ参照) を行うようにしましょう。備蓄食糧を普段の生活の中に取り入れることで自然に備蓄できるということを知っていただければ、無理なく備えることができます。

徳島市では、平成 26 年 4 月 1 日の災害対策基本法等の一部を改正する法律の施行に伴い、本市の避難所指定基準を見直します。市民の皆様には、基準を満たす避難所を改めて「指定避難所」としてお知らせいたします。

# 8. 地震被害の種類

## 家屋の被害



**徳島市 地域の危険度マップ**  
あなたの住まい、建物は大丈夫？ 危険度マップで確かめよう。

### 地域の危険度マップとは

地域の危険度マップは、地震による揺れによって発生する建物被害の分布を、相対的に表したものです。

震度分布図に建物の構造（木造・非木造）と築年データにより、建物に被害が生じる程度を「危険度」として表しています。

この「危険度」は50mごとに分割した地域に建っている建物の中で、全壊する建物の割合により設定されています。危険度の数値が大きくなるほど地域の建物を受ける被害が大きくなります。


### 家屋の倒壊例



### 全壊とは？

「全壊」とは、台風や地震などの自然災害による建物の被害の程度の中でも、もっとも大きく被害を受けた状態を指す。具体的には、平成13年6月に国によって定められた「災害の被害認定基準」の中で「住居がその居住のための基本的機能を喪失したものと定義されている。

### 全壊



- 住宅の全体、もしくは一部の階が全て倒壊している。
- 外壁や柱の傾斜が1/20以上である。
- 地盤の液状化等により基礎のいずれかの辺が全部破壊

居住のための基本的な機能を失った状態を指します。

### 大規模半壊



居住する住宅が半壊し、構造耐力上主要な部分の補修を含む大規模な補修を行わなければならないものが困難なもの。

### 半壊



居住のための基本的な機能の一部を失った状態を指す。

### 半壊に至らない



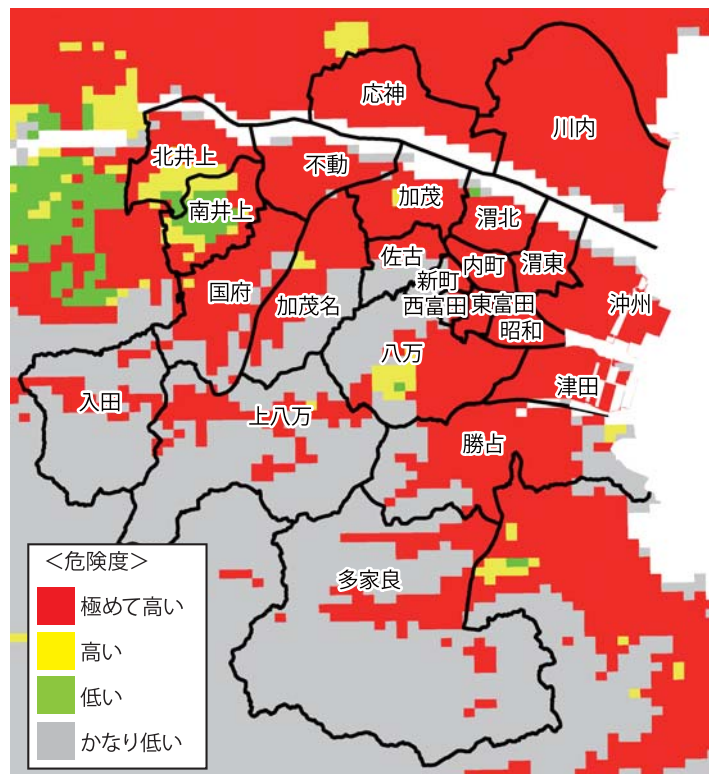
被害が軽微で半壊には至らない状態を指す。

※この地図は、国土地理院長の承認を得て、同院発行の数値地図25000（地図画像）を複製したものである。（産総研番号：平25四第 第36号）  
※徳島市計画部計画課（平成26年5月改定）より

# 8. 地震被害の種類

## ■ 液状化現象

### ● 南海トラフ地震による液状化危険度分布図



※平成 25 年 7 月に徳島県が公表した南海トラフ巨大地震被害想定（第一次）より

左の図は、最大クラスのレベル2地震が発生した場合の液状化危険度分布図です。徳島市においても沿岸部を中心として、液状化の可能性が高い地域が多く存在していることがわかります。地震発生後、液状化現象が始まると、水が溜まったりマンホールなどが飛び出すなど、避難の障害になる可能性があります。液状化の被害が大きくなる前に、早めの避難をしておくことが重要です。

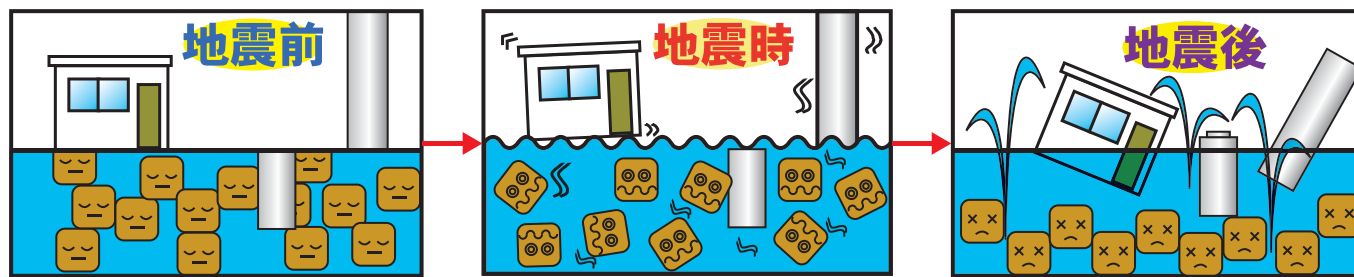
また、地震の発生が夜間であれば、避難の際に怪我をする可能性がより高くなります。必ず懐中電灯などで足元を照らし、確認しながら避難するようにしましょう。

**【注意事項】**  
「液状化危険度分布図」は、徳島県内における液状化の傾向を表すものとして、県内を250mメッシュに区分した平均的な地盤データに基づき液状化を判定したものです。  
「液状化危険度分布図」は、既に、個別で実施された液状化対策を考慮していないため、液状化危険度が高いとされた区域においても、液状化の可能性が低い箇所もあります。  
一方、液状化危険度が低いとされた区域においても、ため池等を埋め立てたような箇所では液状化の可能性が高くなります。

### ● 液状化現象の仕組み

地下水を含んだ砂地盤が、地震の際に液体のように吹き出す現象を「液状化現象」と言います。

液状化現象が起こると、浄化槽などの内部が空洞の構造物やマンホールが地表に浮き上がることがあります。また、地盤に亀裂が生じたり、沈下するなど、道路に大きな被害が生じる場合もあるため、**避難は「徒歩」で行うのが原則です。**



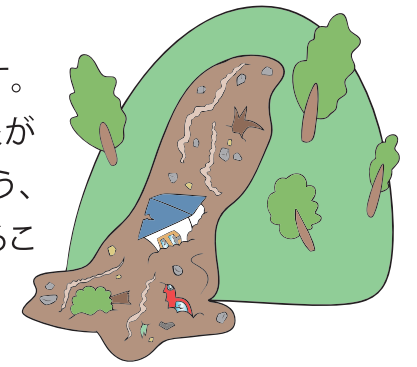
**【通常時】** 砂などの粒がお互にくっついていて、その間に水がある状態で安定している。  
**【地震時】** 砂の粒同士が離れて、水に浮いた状態になる。  
**【地震後】** バラバラになった砂の粒が沈んで、地面に水が出てくる。



写真：(一財)消防科学総合センター(東京都三鷹市)提供

## ■ 土砂災害

地震の後に雨が降ると、地盤が緩み、土砂災害が起こりやすくなります。土石流などが発生する前には、異常な音や、臭い、振動などの現象が生ずることがあります。土砂災害の前兆現象に気をつけ、「いつもと違う、何かおかしい」と感じたら、すばやく安全と思われる場所へ移動することが大切です。




### ● 土砂災害の種類について

#### がけ崩れ(急傾斜地)

がけ崩れとは、地面にしみこんだ水分が土の抵抗力を弱め、弱くなった斜面が突然崩れ落ちる現象です。突発的に起こり、瞬時に崩れ落ちるので逃げ遅れる人も多く、死傷者の割合も高くなります。また、地震をきっかけに起こることもあります。

#### 前触れの現象

- ・がけからの水が濁る
- ・がけに亀裂が入る
- ・小石がバラバラ落ちてくる



#### 土石流

土石流とは、谷や斜面にたまった土や石、砂などが梅雨時期や台風時の集中豪雨により、水と一緒に流れてくる現象です。破壊力が大きく、また速度も速いので、大きな被害をもたらします。

#### 前触れの現象

- ・山鳴りがする
- ・雨が降り続けているのに川の水位が下がる
- ・川の水が濁ったり、流木が混ざり始める




#### 地すべり

地すべりとは、比較的緩やかな斜面で、地下水の影響などで地中の粘土層などすべりやすい面を境にしてゆっくり動き出す現象です。一度に広い範囲が動くため、ひとたび発生すると住宅、道路、鉄道、耕地などに大きな被害をもたらしたり、川をせき止めて洪水を引き起こすことがあります。

#### 前触れの現象

- ・地面にひび割れができる
- ・沢や井戸の水が濁る
- ・斜面から水が吹き出す



### ● 土砂災害からの避難の鉄則

- 1. 早期避難** 雨量の情報や周囲の前兆情報に注意し、異変が起きる前に自主避難しておく。
- 2. 垂直避難** 強い雨など屋外への避難が困難な場合は、2階以上で斜面と反対側の部屋に避難する。(自宅が平屋建ての場合は、2階建て以上にお住まいの近隣の人にいざという時には上階へ上がらせてもらうよう、事前に相談しておきましょう。)

地震・津波

防災マップ

避難

被害

備え

避難場所

# 8. 地震被害の種類

## 津波

地震によって引き起こされた大波（速い流れの海面の盛り上がり）のことを津波と言います。強い揺れ、また弱くてもゆっくりとした長い揺れを感じた時は、津波が発生する恐れがあります。

津波は地上に押し寄せる波だけでなく、海へと引き返す波も大変強力です、何度も繰り返し押し寄せて引き返します。

また、遠い場所で発生した津波が時間をかけて到達する場合があります。日本では1960年に南米チリ沖で超巨大地震（M9.5）が発生し、これによって生じた津波が約22時間あまりかけて太平洋を渡り日本列島の沿岸に到達し、142人もの死者行方不明者を出す被害が起きました。このような津波を「遠地津波」と呼びます。

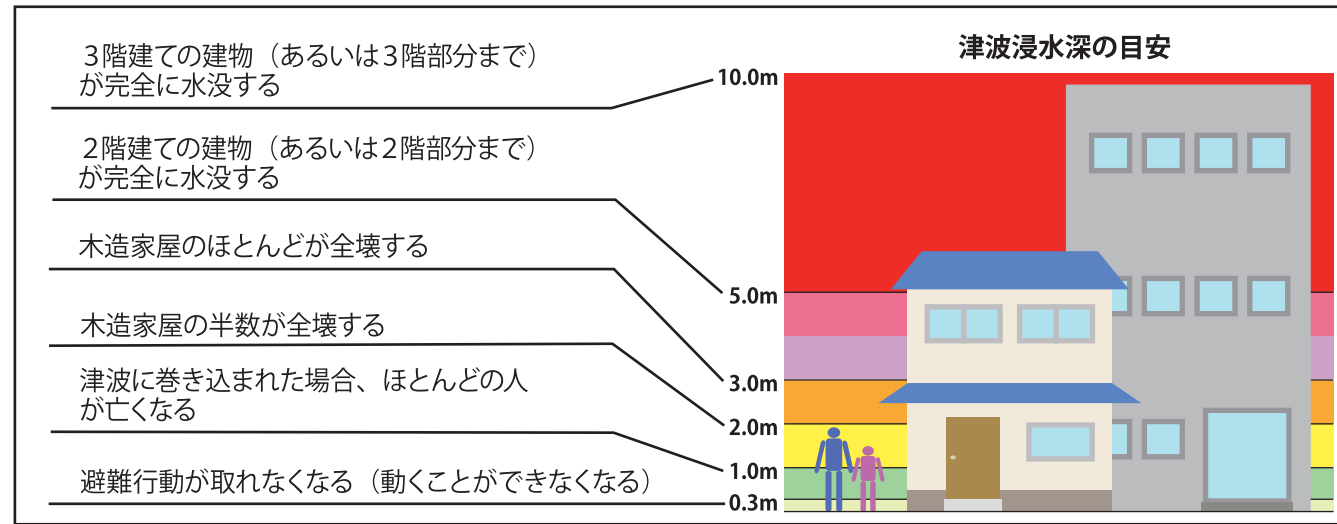


写真：大船渡津波伝承館（大船渡市）提供

さらに津波は火災を伴います。2011年の東日本大震災の際には、津波直後に発生した市街地での火災に、夜になって燃料タンクから漏れ出した油に引火した海上火災が加わり、10万㎡以上を焼く大規模火災が発生しました。

### 津波浸水の深さと被害との関係

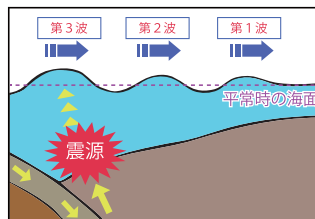
津波浸水の深さによる被害の目安を以下に示します。



「南海トラフの巨大地震モデル検討会（第二次報告）H24.8」より

### 津波の恐ろしさ

#### 津波は繰り返す



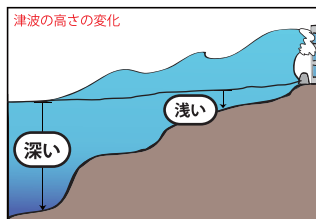
津波は繰り返し襲ってきます。1度目の津波で判断せず、警報などが解除され安全が確認されるまでしばらく避難を継続してください。

#### いきなり襲ってくる



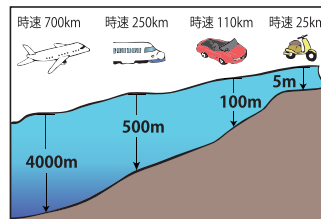
津波の前に引き波が必ずあるとは限りません。地震の起こり方や、震源付近の地形によっては引き波が起らないこともあります。

#### 想像以上の高さ



津波の高さは海岸の地形などに大きく左右されます。東日本大震災では、リアス式海岸の湾奥などで非常に高い津波が確認されています。

#### 速さはジェット機並み



津波の速さは海が深いほど速く、太平洋を伝わる速さはジェット機並み。海岸近くでも時速25km程度の速さなので、津波が見えてからではとても逃げ切れません。

## 火災

揺れの大きな地震が発生すれば、必ず火災も発生します。火災に気付いたら、すぐに「通報」「初期消火」「避難」を行うことが大切です。どれを優先するかはその時の状況によって異なるため、あわてず冷静に行動しましょう。

地震発生後、津波が来る恐れがある場合など避難する必要があるときには、出火していてもガスの元栓を閉め、電気のブレーカーのスイッチを切るなど出火防止対策を行ってから避難しましょう。



写真：人と防災未来センター（神戸市）提供

### ① 通報

『火事だー!!』と大声で周囲の人に知らせる。  
119番通報をする。  
※火災時はパニックとなり落ち着いて説明ができないと思われるので、定期的に口に出して練習しておきましょう。

### ② 初期消火

屋内の初期消火の目安は、炎が天井に燃え移るまでとする。（必ず避難口を背にする。）  
屋外なら風上から行う。  
※危ないと感じたら、無理をせずすぐに避難する。

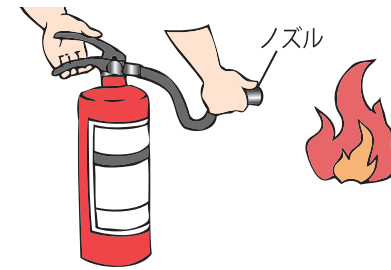
### ③ 避難

日頃から2つ以上の避難できる経路を考えておく。その上で火災時には出火箇所を避け、煙等の被害を受ける恐れがない経路を選択する。  
煙を吸わないように姿勢を低くして避難する。

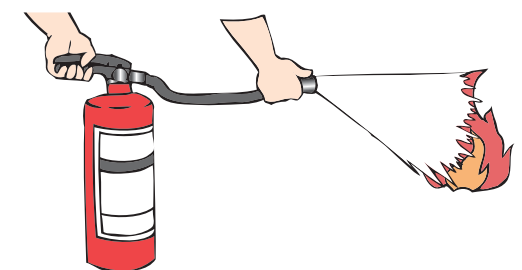
### 消火器の使い方



①火元近くまで消火器を持って行き、黄色の安全ピンに指を掛け、上に引き抜く



②ホースを外してノズル近くを持ち、火元に向ける（ホースを持つとノズルが暴れることがある）



③レバーを強く握って噴射する（煙に噴きかけず、火元に噴きかける）

### 広域避難場所

徳島市では、大規模災害時に発生する延焼火災などから避難者の命を保護するために、次の施設を広域避難場所として指定しています。



※広域避難場所は津波の危険から避難するための緊急避難場所ではありません。

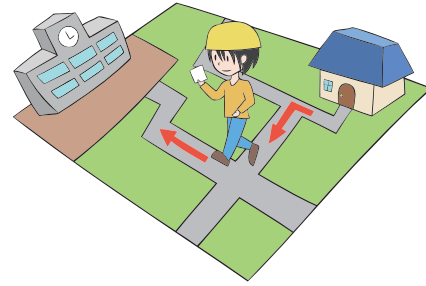
| 広域避難場所       | 所在地                     |
|--------------|-------------------------|
| 徳島中央公園       | 徳島町城内1番外                |
| 蔵本公園         | 庄町1丁目                   |
| 徳島大学総合運動場    | 北常三島町3丁目 41番地の1         |
| 徳島市立高等学校     | 北沖洲一丁目 15番 60号          |
| 田宮公園         | 南田宮二丁目 73番地の1他          |
| 城南高等学校       | 城南町二丁目2番 88号            |
| 富田中学校        | 中昭和町3丁目 77番地            |
| 津田小学校        | 津田西町二丁目 5番 27号          |
| しらさぎ台中央グラウンド | 上八万町西山                  |
| ふれあい健康館・山城公園 | 沖浜東2丁目 16番地・沖浜東3丁目 20番地 |



# 9. 家族で防災対策

## ■ 安全な避難のために

自宅から指定緊急避難場所など、避難目標地点までのルート(経路)を実際に歩いて確認してみましょう。その際、次のような事に注意しながら、周辺の情報収集をすると、より安全な避難ルート(経路)を決めることができます。



### 避難ルートのチェックポイント

- 狭い道、ブロック塀、石垣などがある場所はありませんか？
- 古い家屋の瓦や看板などが上から落ちてきそうな所はありませんか？
- できる限り広い道を通るルートを探しましょう
- できるだけ橋を通るのは避けましょう
- 複数の避難ルートを確認しておきましょう

### 地域防災マップの作成



津田中学校正門前に設置している「津田・新浜地区 津波避難支援マップ」

徳島大学工学部 建設工学科河川・水文研究室  
避難支援マップホームページ <http://hydrology-lab.sakura.ne.jp/>

徳島大学環境防災センターと連携して、年間に市内の2地区を対象に防災マップを作成しています。住民が自ら考え自分たちの防災マップを作ることにより、地域の特性を再認識し、地域防災力の強化と防災意識の向上を図っています。

いざというときのことを家族で話し合い、ルールを決めておきましょう。

例) 避難ルート、津波避難のときは独自で避難すること、津波のあとの集合先など



## ■ 家庭内備蓄

### ● 備蓄を普段の生活に取り込む

国では家庭内備蓄は1週間分以上と推奨しています。賞味期限などがあるため1週間以上の備蓄をすることは難しいと思われるがちですが、普段の生活の中で備蓄食品を利用しながら不足を買い足し、備蓄量を維持するという考え方があります。

この考え方をローリングストックといい、備蓄を無理なく行うための方法です。

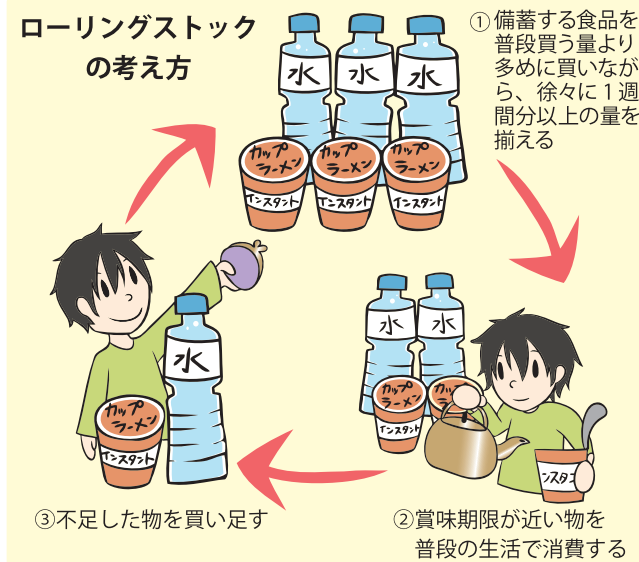
### ● ローリングストックのポイント

- ・ 備蓄食品は栄養のバランスを考えて揃えるようにしましょう。
- ・ 賞味期限がわかるようなシールを目立つところに貼っておきましょう。

・ 棚などにしまうのではなく、普段使用する食料と同じ場所に置きましょう。(見える場所に置くことで、普段から使用しやすくなります)

### ● 食べることも訓練

災害時、不安の広がる中でも馴染みのある食べ物を口にすると落ち着きます。事前に備蓄食品を食べておくことで、調理法や好みの味がわかり、次に補充する時の参考になります。



### 非常持出品(1次・2次)について


非常持出品は、避難時にすぐに持ち出すための「1次持出品」と避難生活を送るための「2次持出品(備蓄品)」の2種類の備えが必要です。P99のチェックリストを参考に、ご家庭に合った非常持出品を準備しておきましょう。



## ■ 家屋耐震化の重要性

阪神・淡路大震災では、犠牲者の約8割は建物の倒壊などによる圧死でした。このような大きな被害をもたらす地震から人命・財産を守るためには、家屋の耐震化が重要となります。

### 阪神・淡路大震災による死因の内訳



避難路をふさぐ倒壊家屋



東日本大震災により被災した家屋

地震で倒壊した住宅の多くは、昭和56年以前の旧建築基準で建てられた木造住宅でした。

南海トラフの地震に備えるためには、耐震診断を行って、わが家の地震に対する強さを知ることが大切です。耐震診断とは建物が地震に対して安全かどうか調査し、判定することをいいます。地震被害を少なくするための第一歩は、住宅の耐震診断を行うことです。徳島市では耐震改修を応援するための補助事業を行っています。

### ● 住まいの安全・安心なリフォーム事業

一部屋だけの耐震化工事や、耐震シェルター設置などの簡易的な耐震化と、併せて行うリフォーム工事に補助します。

### ● 耐震改修支援事業

耐震診断の結果「倒壊する可能性が高い」と判定された住宅を「一応倒壊しない」耐震性まで改修する工事に補助します。

徳島市では平成12年5月31日以前に着工した木造住宅を対象に耐震診断(無料)を行っています。


木造住宅耐震診断に関する申請・お問い合わせ 徳島市建築指導課 TEL (088) 621-5272

### 「家の一部を耐震化する」という考え方

#### ● 家の中にシェルターを作る

家を丸ごと耐震化することは難しくても、「耐震シェルター」で家の中の一部屋だけを頑丈にしておけば、いざという時に逃げ込むことができます。他にも「耐震ベッド」があれば、就寝中の地震に備えることもできます。

つまり、住宅を耐震化することは、家自体を二次避難場所にできる「一石二鳥」の効果があると言えます。



#### ● 簡易な耐震化のための『耐震強化障子』

県・建築士会・徳島大学・建具協同組合が連携し、県内の耐震性の低い木造住宅によく見られる「広縁や続き間に耐震壁の少ない間取り」に対し、部屋の意匠を保ったまま、簡易に耐震性を向上させる工法として、『耐震強化障子』を開発しました。

低コストで耐震性の強化ができ、家の雰囲気も保てるため、景観を損ねることもありません。



住宅への設置例

# 9. 家族で防災対策

## ■ 家具の転倒から身を守る

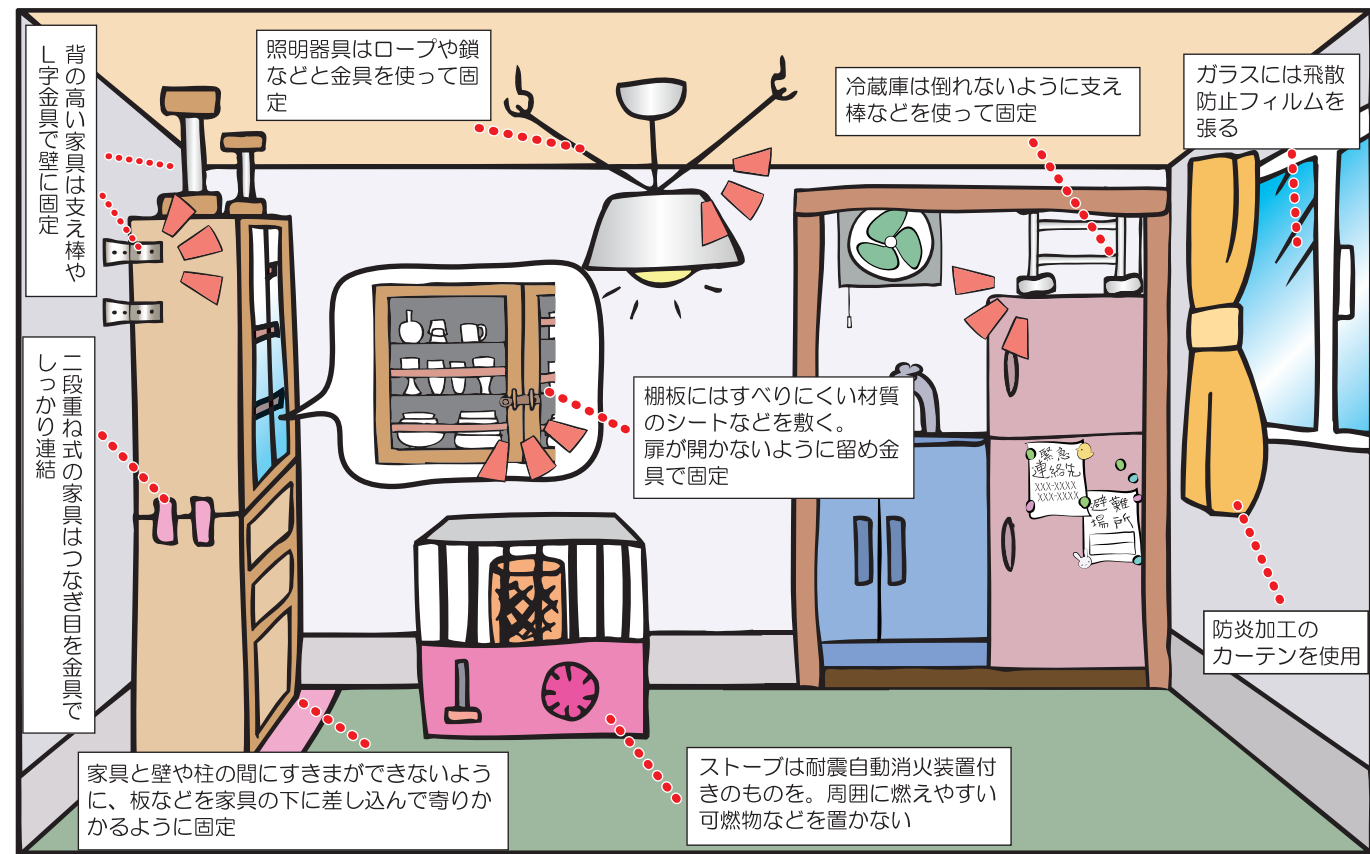
地震・津波などの災害により、身の危険を感じたらあなたはどうしますか？まずは安全な場所に避難すると思います。では、避難したくても家具にはさまったり、けがをして動けなくなったら…。それは救助する必要性が生じることになり、結果として地域の防災力を大きく下げてしまいます。

家具が転倒することで、災害発生後の避難に大きな影響をもたらす恐れがあります。今からでも遅くありません。いざという時に備えて家の中を安全な場所に変えていく取り組みを始めてください。



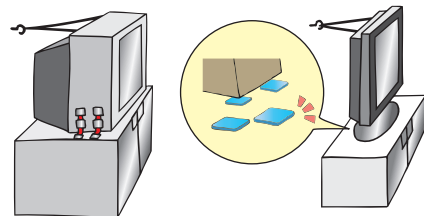
写真：人と防災未来センター（神戸市）提供

## ■ 転倒・落下を防ぐポイント



## 電化製品は耐震ゲルマットなどで固定

- ・ひもを使って、壁や柱に固定
- ・耐震ゲルマットなどを使ってテレビ台に固定



## 家具転倒防止家具等固定申請について

徳島市では高齢者世帯などを対象に、家具を固定する器具の取り付け費用（1世帯につき家具3個まで）と器具代の一部を補助する事業を実施しています。

お問い合わせ及び申請書提出先 徳島市危機管理課 TEL (088) 621-5527



## ■ 手軽にできる家の中の安全対策


壁に穴を開けるのはちょっと・・・という方、また金具を使わないと家具の固定ができないと思っている方、家具の転倒防止対策をあきらめていませんか？

少し目先を変えて、工夫するだけで費用をかけず、簡単に家具の固定を行うことができます。まずは無理をせず、自分にあった方法で対策を行ってみましょう。

| 1. 家具の置き方を工夫   | 2. 段ボールを利用する  | 3. 身近な日用品を利用する  | 4. カーテンでガラスの飛散を防止  |
|--|---|---|--|
| <p>寝室や避難経路には物を置かないようにしましょう。どうしても物を置かなければいけない場合には、物が倒れそうな方向に頭を向けないようにしましょう。</p> | <p>タンスや食器棚など、天井との距離が少ない家具の固定には、丈夫な段ボールですき間を埋めると家具が倒れにくくなります。</p> <p>天井<br/>家具<br/>空の段ボール箱</p> | <p>食器棚の中にタオルを敷くと、中のものが滑り出しにくくなります。また、市販されているホルダーを開き戸の取っ手に引っかけておくだけでも、扉の開き防止になります。</p> | <p>カーテンを閉めておくことで、ガラスの破片が部屋中に飛び散るのを防ぐことができます。日中はレースなどの薄手のカーテン、夜間は厚手のカーテンをしめるようにしましょう。</p> |

## スマートフォン・携帯電話を活用しましょう

スマートフォンや携帯電話には、災害時に役に立つさまざまな機能があります。家族で災害時に役に立つ機能を調べておきましょう。



- 緊急地震速報の受信  
東日本大震災以降、対応機種が増加しています。（非対応の機種もありますので、確認が必要です）
- 地図の表示  
地図のサービスを利用することで、学校や公園などの避難所や病院を探ることができます。
- GPS による所在確認  
GPS 機能付きの機種を子どもや高齢者に持たせることで、所在確認ができます。地図サービスと連携し、現在地から最も近い避難所や救急指定病院などの位置を表示してくれます。
- 災害用伝言板として  
他社同士でもメッセージを送受信できるほか、宛先を事前に登録しておけば、一斉送信も可能です。
- 「SNS」や「Webメール」での情報交換  
東日本大震災発生時、インターネットを利用した「ソーシャルメディア」(facebook、LINE など・・・)が情報伝達に威力を発揮しました。
- ライトとして  
非常時のライトとしても活用できます。（ライトが標準装備されている機種に限ります）

## すだちくんメール

震度5強以上の地震発生時に携帯電話などから安否情報の共有ができる徳島県発のサービスです。



登録受付中

<http://www.ourtokushima.jp/>

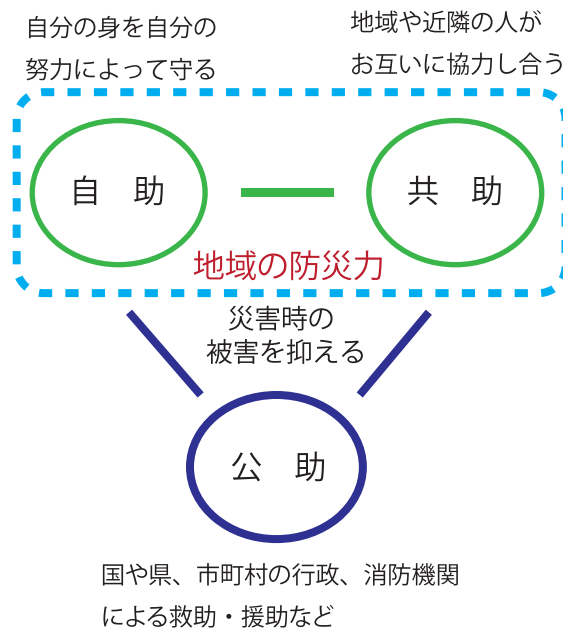
# 10. 自主防災組織の活動

## ■なぜ自主防災組織が必要なのでしょう

地震や津波等による大規模災害では、救援活動を実施する行政機関（自治体、消防、警察、自衛隊など）の支援が遅れる場合があり、また要支援者の避難などは個人の力だけでは限界があります。

行政機関が被災する可能性も高く、道路の寸断や渋滞、通信手段の混乱などによって公的な防災活動の制限が予想されるため、組織的な救援活動の本格化には時間を要します。

こうした状況の中、いち早く救助活動などを行うため隣近所の小世帯や町内単位、企業など大小さまざまな地域の皆さんが協力し合い、防災活動を効果的に行うための組織が自主防災組織です。



### ～自分の身に何かあれば～

いざという時に無事に避難することが重要なことですが、ケガをして動けなくなったり、自分の力では、**どうにもならない状況が起こったときを考えてみてください。**

近くに協力者がいれば、心強くなり助かる可能性が高まると思いませんか。


地域住民が自分の身を自分の努力によって守る『自助』、地域や近所の人がお互いに協力し合いながら、組織的に取り組む『共助』の精神が大切になってきます。

『自分たちの地域は自分たちで守る』（共助）という自覚を持って、日ごろから隣近所の人たちに挨拶したり、ボランティアや防災訓練等に積極的に参加して地域住民とコミュニケーションをとり、大規模災害に備え『自助・共助に基づく地域防災力』を高めましょう。

## ■自主防災組織を結成しませんか？

自主防災組織は、地域住民が協力して自発的に結成するものです。自主防災組織がないところでは、地域の実情に適した方法を考えていきましょう。

地域の自主防災力を高めるためにも、自治会や町内会、企業などで話し合い自主防災組織を結成しましょう。



|                     |           |                    |
|---------------------|-----------|--------------------|
| お問い合わせ              |           |                    |
| 自主防災組織の結成に関すること     | 徳島市危機管理課  | TEL (088) 621-5527 |
| 自主防災組織の訓練など育成に関すること | 徳島市消防局予防課 | TEL (088) 656-1193 |

## ■徳島市の取り組み

近隣の自主防災組織が連携・協力して活動できるように、おおむね小学校区単位以上で組織する「地区自主防災連合組織」の活動促進に取り組んでおり、連合組織を対象に防災資機材の整備、防災訓練、啓発活動などに必要な経費を補助しています。

また地域の自主防災活動の中心となる「自主防災組織リーダー」を育成するため、防災士資格取得費用を補助するなど地域の自主防災活動も支援しています。東日本大震災では、地震発生後、自主防災組織リーダーがニュースを聞き、的確な判断で避難の指示をしたおかげで住民を守った事例もあり、災害の時には共助における中心的な役割を担うことが期待されています。



### 大規模災害に備えての活動



徳島市では、小学校区単位で年3回市民総合防災訓練を実施しています。

防災訓練を通じて、普段から顔を合わせている地域や近所の人が集まって、お互いに協力しながら防災活動に取り組む「共助」の精神を養い、地域防災力の向上を図ることを目的としています。あなたの地区で総合防災訓練が行われる場合は、ぜひ参加してみましょう。



# 11. 災害情報

災害発生危険性が高まったときや避難が必要な場合には、災害情報、気象情報、河川情報、避難情報といった様々な情報が発信されます。徳島市でも可能な限り複数の伝達手段をもって情報を発信していますが、災害時は情報が伝わりにくい状況も予想されますので、重要な情報を聞き逃さないよう、各自で正しい情報を収集することも必要です。また、入手した情報をご近所で「知らせ合う」ことなどにより安否確認や避難支援にもつながります。

**平成25年3月 津波警報が変わりました。**

気象庁は、地震発生時には地震の規模や位置をすぐに推定し、これらをもとに沿岸で予想される津波の高さを求めます。さらに地震が発生してから約3分を目標に大津波警報、津波警報または津波注意報を発表します。その後「予想される津波の高さ」「津波の到達予想時刻」などの詳細情報が発表されます。

## 警報・注意報の種類

### ● M8を超える巨大地震の場合

M8を超える巨大地震\*の場合、正しい地震の規模をすぐに把握できないため、予想される津波の高さを「巨大」「高い」という言葉で発表して、非常事態であることを伝えます。

※M8は「巨大地震」の目安です

### ● 予想される津波の高さを5段階で発表

正確な地震の規模が分かった場合、予想される津波の高さを「1m・3m・5m・10m・10m超」の5段階の数値で発表します。

### ● 「大津波警報」は「特別警報」の位置付けに

気象庁は、平成25年8月30日より、「大津波警報」を「特別警報」に位置付けて運用しています。

|              | 予想される波の高さ  |      |         |
|--------------|------------|------|---------|
|              | 巨大地震の場合の表現 | 発表値  | 高さの区分   |
| 大津波警報 (特別警報) | 巨大         | 10m超 | 10m～    |
|              |            | 10m  | 5m～10m  |
|              |            | 5m   | 3m～5m   |
| 津波警報         | 高い         | 3m   | 1m～3m   |
| 津波注意報        | 表記しない      | 1m   | 20cm～1m |

※強い揺れ、また弱い揺れであっても長い間ゆっくりと揺れが続いた時は、警報に関係なく、すぐに避難をしてください。

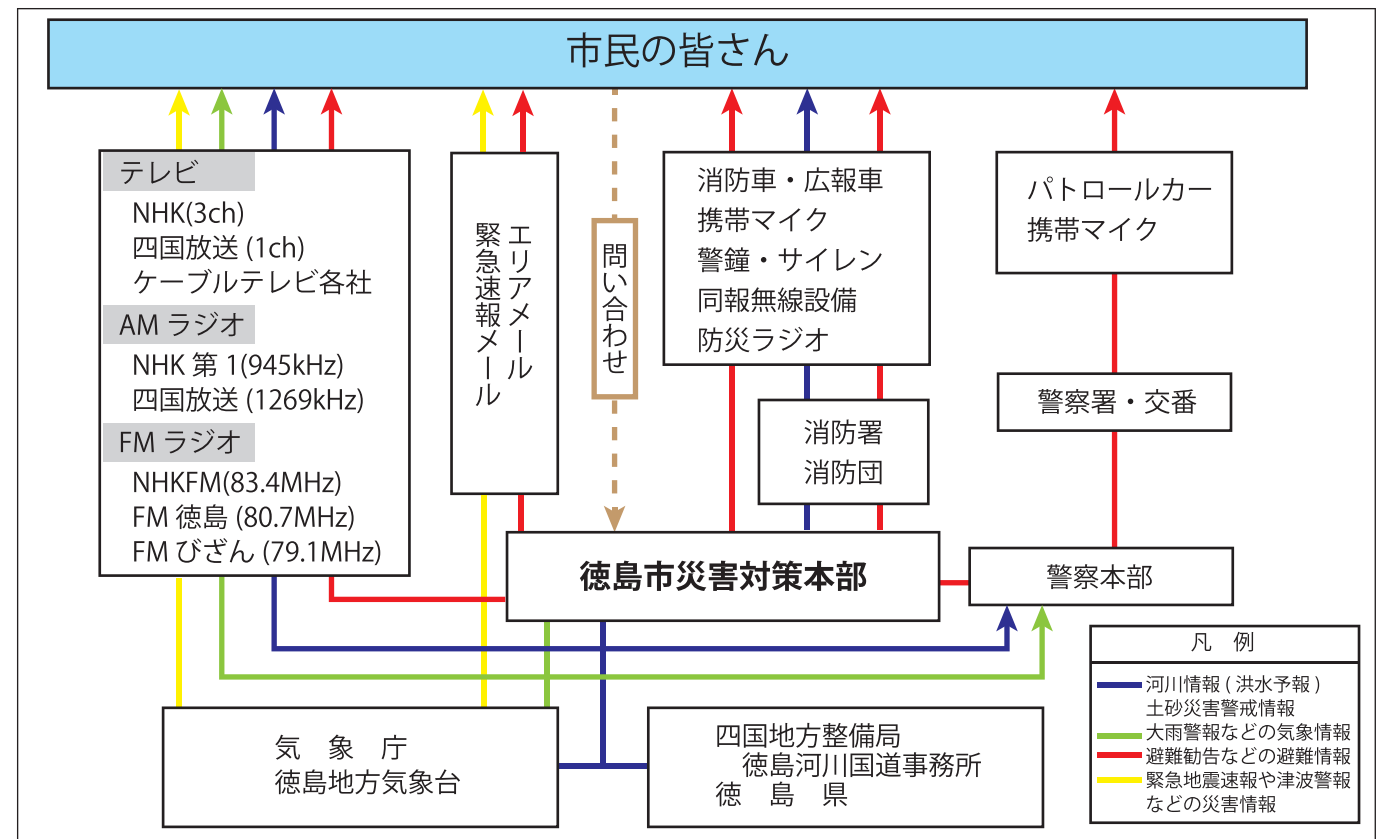
## 避難情報の種類 避難準備情報→避難勧告→避難指示の3段階でお知らせします。

| 種類       | 避難準備情報  | 避難勧告  | 避難指示   |
|----------|---|---|--|
| 発令時の状況   | <ul style="list-style-type: none"> <li>避難行動要支援者など特に避難行動に時間を要する人が避難行動を開始しなければならない段階</li> <li>人的被害の発生する可能性が高まった状況</li> </ul>                    | <ul style="list-style-type: none"> <li>通常の避難行動ができる人が避難行動を開始しなければならない段階</li> <li>人的被害の発生する可能性がかなり高まった状況</li> </ul> | <ul style="list-style-type: none"> <li>前兆現象の発生や、現在の切迫した状況から、人的被害の発生する危険性が非常に高いと判断された状況</li> <li>堤防の隣接地や地域の特性などから人的被害の発生する危険性が非常に高い状況</li> <li>人的被害が発生した状況</li> </ul> |
| 市民に求める行動 | <ul style="list-style-type: none"> <li>避難行動要支援者など特に避難行動に時間を要する人は、避難行動を開始(避難支援者は支援行動を開始)</li> <li>上記以外の方は、家族との連絡、非常持出品の用意、避難準備などを開始</li> </ul> | <ul style="list-style-type: none"> <li>通常の避難行動ができる人は、避難行動を開始</li> </ul>   | <ul style="list-style-type: none"> <li>避難勧告などの発令後で避難中の人は、避難行動をすぐに完了</li> <li>まだ避難していない人は、すぐに避難行動に移る。その時間のない場合は生命を守る最低限の行動をする</li> </ul>                              |

### ご自身が危険と判断した時には、自主的に避難しましょう。

避難情報が間に合わないことがあるかもしれません。場所によっては、指示を待つのではなく、自主的に避難を行うことが必要です。また、避難所ばかりが有効な避難先とは限りません。災害の状況によって高い建物の上階への移動や、その場にとどまる行動が有効な場合もあります。

## 情報伝達の流れ



## 防災情報

### ● 同報無線からの防災情報

火災などで消防車が出勤した場合や同報無線設備から津波警報などが発表された場合には、放送内容を電話で確認することができます。

また、津波警報の特殊サイレンのサンプル音を聞くこともできます。(市内で火災等が発生していないときに限ります)

**TEL: 0180-998-911**

※IP電話・PHSなどは一部利用できない場合があります。 ※情報料はかかりませんが、通話料金はご負担いただくようになります。

### ● 徳島市防災ラジオ

- 徳島市防災ラジオは同報無線設備からの緊急速報を自動受信できる徳島市専用ラジオです。就寝時などラジオを聞いていなくても自動的に緊急速報をお知らせします。防災ラジオは、ACアダプターをコンセントに差し込んでいただき、常時、電源を確保しておく必要があります。予備電源として、乾電池を入れておいていただくことにより、避難の際には防災ラジオを外部に持ち出すことができます。
- 災害時にはライトが点滅し、聴覚障害者の方にもお知らせすることができます。
- 防災ラジオで聞くことができる緊急速報は次のとおりです。

緊急地震速報／大津波・津波警報／国民保護情報／避難準備情報／避難勧告／避難指示／警戒区域情報／指定河川洪水警報／土砂災害警戒情報



※ご家庭のラジオの場合「エフエムびざん：79.1MHz」に周波数を合わせることで、災害発生時に緊急速報を聞くことができます。

防災ラジオに関するお問い合わせ 徳島市消防局通信指令室 TEL (088) 656-1198

### ● エリアメール・緊急速報メール

エリアメール・緊急速報メールとは、携帯電話を利用した災害時専用の情報配信の仕組みです。気象庁が配信する緊急地震速報や津波警報、自治体が配信する災害・避難情報など、緊急かつ重要な情報を、各携帯電話会社のサービス\*を利用して、配信エリア内にある携帯電話に配信します。

\*NTTドコモ…エリアメールサービス／KDDI、ソフトバンクモバイル…緊急速報メールサービス ※機種や設定によってはメールが届かない場合もあります



12. 指定緊急避難場所一覧表

施設所有者と管理者の皆様のご理解とご協力により、多数の津波避難ビル・緊急避難場所の指定をさせていただきましたことに対し、厚くお礼を申し上げます。

徳島市では、津波避難ビル・緊急避難場所を随時更新しています。

○徳島市ホームページ：http://www.city.tokushima.tokushima.jp/

徳島市HP → 消防・防災 → 津波避難ビル・緊急避難場所

\*収容可能人数は、原則1㎡を1人として算出しています。



| 行政区        | 名称                        | 所在地            | 階           | 利用できる場所                | 収容可能人数                   |     |
|------------|---------------------------|----------------|-------------|------------------------|--------------------------|-----|
| 内町         | 株式会社時事通信社 徳島支局            | 徳島町2丁目13番地     | 3           | 3階 階段、屋上               | 33                       |     |
|            | WISDOM徳島町 (ウィズダム徳島町)      | 徳島町3丁目5番地      | 6           | 3~6階 共用廊下・階段           | 135                      |     |
|            | 内町小学校 校舎                  | 徳島町城内1番地の15    | 3           | 2~3階 廊下・各教室            | 2,118                    |     |
|            | 城東高等学校 生徒館棟・体育館棟          | 中徳島町1丁目5番地     | 4           | 2~4階 廊下・教室・アリーナ・屋外廊下   | 4,400                    |     |
|            | ル・ブルミエ                    | 中徳島町2丁目32番地    | 4           | 3~4階 共用廊下・階段           | 44                       |     |
|            | 徳島市消防局・東消防署               | 新蔵町1丁目88番地     | 4           | 3階 講堂                  | 232                      |     |
|            | 新蔵町2丁目公舎                  | 新蔵町2丁目20番地     | 3           | 3階 共用廊下                | 14                       |     |
|            | 徳島大学地域・国際交流プラザ (徳島大学日亜会館) | 新蔵町2丁目24番地     | 4           | 3階 廊下・共用室・講義室          | 399                      |     |
|            | 合同宿舎 新蔵住宅                 | 新蔵町2丁目42番地     | 5           | 3~5階 共用廊下・階段           | 172                      |     |
|            | ヤナギダハイツ                   | 新蔵町3丁目21番地     | 4           | 3~4階 共用廊下・階段           | 14                       |     |
|            | 中洲八木病院                    | 中洲町1丁目31番地     | 7           | 屋上                     | 62                       |     |
|            | パレス中洲                     | 中洲町1丁目53番地     | 6           | 3~6階 共用廊下・階段           | 214                      |     |
|            | 徳島県薬学会館                   | 中洲町1丁目58番地の1   | 5           | 3~5階 廊下・EVホール・屋外スペース等  | 309                      |     |
|            | 里見第2ビル                    | 中洲町3丁目19番地の1   | 7           | 2~7階 共用廊下・階段           | 337                      |     |
|            | 徳島市役所本館                   | 幸町2丁目5番地       | 14          | 2~7階 廊下・会議室            | 868                      |     |
|            | 幸町会館                      | 幸町3丁目71番地の1    | 6           | 2~6階 廊下・各室、2~4階 屋外スペース | 1,398                    |     |
|            | コーポしず                     | 寺島本町東2丁目12番地   | 3           | 3階 共用廊下・階段、屋上          | 86                       |     |
|            | 徳島クレメントプラザ                | 寺島本町西1丁目61番地   | 6           | 屋上広場                   | 200                      |     |
|            | ホテルクレメント徳島                | 寺島本町西1丁目61番地   | 18          | 3~4階 ロビー・ホワイエ部分        | 200                      |     |
|            | 徳島駅前再開発ビル (アミコビル)         | 元町1丁目24番地      | 10          | 3階 シビックセンター前広場         | 1,409                    |     |
|            | 徳島駅前第一ホテル                 | 一番町2丁目21番地     | 10          | 3~10階 共用廊下・階段、屋上       | 239                      |     |
|            | 徳島中央郵便局                   | 八百屋町1丁目2番地     | 7           | 7階 屋外スペース              | 624                      |     |
|            | 医療法人 山田眼科醫院               | 中通町2丁目31番地     | 5           | 3~5階 共用廊下・階段、屋上        | 197                      |     |
|            | シティコーポ宝仙                  | 中通町2丁目32番地     | 7           | 3~7階 共用廊下・階段           | 174                      |     |
|            | メゾン出来島                    | 出来島本町3丁目24番地   | 3           | 3階 共用廊下                | 18                       |     |
|            | ホテルサンシャイン徳島               | 南出来島町2丁目7番地の1  | 9           | 3~9階 階段、屋上             | 57                       |     |
|            | 城山【避難場所】                  | 徳島町城内          |             | 本丸跡                    | 5,500                    |     |
|            | 新町                        | アクティ21         | 紺屋町5番地      | 9                      | 3~9階 共用廊下・階段             | 385 |
|            |                           | estビル (エストビル)  | 紺屋町25番地     | 5                      | 屋上                       | 43  |
|            |                           | アルファホテル徳島      | 東大工町2丁目11番地 | 8                      | 2~8階 廊下・階段、2階 ホール、3階 会議室 | 218 |
| 新町公民館      |                           | 東山手町2丁目25番地    | 2           | 2階 廊下・各室・屋外スペース        | 213                      |     |
| 新町小学校 低学年棟 |                           | 東山手町2丁目25番地    | 3           | 2~3階 廊下・各教室            | 386                      |     |
| 新町小学校 管理棟  |                           | 東山手町2丁目25番地    | 3           | 2~3階 廊下・各教室            | 328                      |     |
| 新町小学校 高学年棟 |                           | 東山手町2丁目25番地    | 3           | 2~3階 廊下・各教室            | 433                      |     |
| 新町小学校 南校舎  |                           | 東山手町2丁目25番地    | 3           | 2~3階 廊下・各教室            | 376                      |     |
| 西富田        | 徳島ワシントンホテルプラザ             | 大道1丁目61番地の1    | 12          | 2~12階 廊下・EVホール等        | 944                      |     |
|            | 中筋ビル                      | 大道1丁目62番地      | 9           | 3~9階 階段、屋上             | 186                      |     |
|            | 西富田コミュニティセンター             | 弓町1丁目17番地      | 2           | 2階 廊下・各室等              | 234                      |     |
|            | 徳島通信病院                    | 伊賀町3丁目19番地の2   | 4           | 3階 食堂・デイルーム            | 125                      |     |
| 東富田        | イーストハイム                   | かちどき橋3丁目18番地の3 | 4           | 3~4階 共用廊下              | 46                       |     |
|            | ローレルハイツかちどき               | かちどき橋4丁目1番地    | 3           | 3階 共用廊下・階段             | 12                       |     |
|            | ヴィラ・デ・アッシュ                | 明神町2丁目7番地の1    | 4           | 3~4階 共用廊下・階段           | 36                       |     |

| 行政区        | 名称                | 所在地            | 階         | 利用できる場所                    | 収容可能人数 |
|------------|-------------------|----------------|-----------|----------------------------|--------|
| 東富田        | ファミリーアキツ          | 明神町2丁目25番地     | 4         | 3~4階 共用廊下・階段               | 48     |
|            | オーシャンハイツ          | 明神町6丁目32番地の1   | 3         | 3階 共用廊下                    | 28     |
|            | シティーコーポ倅          | 明神町6丁目33番地の1   | 6         | 3~6階 共用廊下・階段               | 192    |
|            | イクタコーポレーション       | 富田橋1丁目36番地の2   | 3         | 3階 共用廊下                    | 10     |
|            | 小野木マンション          | 富田橋1丁目56番地     | 3         | 3階 共用廊下、屋上                 | 20     |
|            | ブルーム森井            | 富田橋5丁目4番地      | 2         | 2階 共用廊下                    | 18     |
|            | オーシャンハイツII        | 富田橋6丁目4番地      | 4         | 3~4階 共用廊下・階段               | 62     |
|            | アクティ徳島            | 富田浜1丁目38番地     | 7         | 3~7階 共用廊下・階段               | 26     |
|            | 富田浜山清ビル           | 富田浜2丁目17番地の1   | 8         | 3~8階 共用廊下・階段               | 69     |
|            | 富田小学校 北校舎         | 中央通3丁目15番地     | 3         | 2~3階 廊下・各教室、屋上             | 1,584  |
|            | 富田小学校 南校舎         | 中央通3丁目15番地     | 3         | 2~3階 廊下・各教室                | 1,691  |
|            | 笹乃庄               | 伊月町3丁目23番地     | 5         | 3~5階 階段                    | 12     |
|            | コーポハッピー           | 伊月町4丁目6番地の7    | 3         | 2~3階 共用廊下・階段               | 32     |
|            | アーバンハイム東          | 伊月町4丁目30番地     | 8         | 3~8階 共用廊下・階段               | 186    |
|            | オカダコーポ            | 伊月町4丁目31番地     | 8         | 3~8階 共用廊下・階段               | 216    |
|            | プラザ アネックス         | 秋田町2丁目7番地      | 5         | 3~5階 共用廊下、屋上               | 40     |
|            | 八番館               | 秋田町4丁目11番地     | 7         | 3~7階 ホール                   | 20     |
| 昭和         | 徳島県庁舎             | 万代町1丁目1番地      | 11        | 2・5~10階 廊下・EVホール           | 1,400  |
|            | 徳島グランヴィリオホテル      | 万代町3丁目5番地の1    | 5         | 3~5階 駐車場                   | 2,000  |
|            | 徳島県職員会館           | 万代町3丁目5番地の3    | 4         | 3階~4階 廊下                   | 176    |
|            | 医療法人 倚山会 田岡病院     | 万代町4丁目2番地の2    | 6         | 2階 研修ホール等、5階 屋外リハビリ訓練スペース等 | 1,023  |
|            | コスモハイツ            | 万代町5丁目47番地の3   | 4         | 2~4階 共用廊下・階段               | 52     |
|            | ハーバーハイツ万代町        | 万代町5丁目71番地の39  | 4         | 3~4階 共用廊下・階段               | 63     |
|            | ジャズミンハイツ万代町       | 万代町5丁目71番地の41  | 4         | 3~4階 共用廊下・階段               | 65     |
|            | レジデンスイマイII        | 万代町6丁目6番地      | 3         | 2~3階 共用廊下・階段               | 62     |
|            | エスポワールII          | 万代町6丁目14番地     | 3         | 2~3階 共用廊下・階段               | 77     |
|            | ガーデンヒルズ昭和町I       | 昭和町6丁目5番地の1    | 3         | 2~3階 共用廊下・階段               | 16     |
|            | 昭和町職員住宅           | 昭和町7丁目7番地の2    | 4         | 3~4階 共用廊下                  | 50     |
|            | シャトル昭和町           | 昭和町7丁目10番地の2   | 4         | 3~4階 共用廊下・階段               | 46     |
|            | グラン・パレ            | 昭和町7丁目12番地     | 3         | 3階 共用廊下                    | 64     |
|            | コーポ幸              | 昭和町7丁目21番地の1   | 4         | 2~4階 共用廊下                  | 18     |
|            | 県営 昭和町8丁目団地 1・2号棟 | 昭和町8丁目51番地の1   | 6         | 2~6階 共用廊下・階段               | 865    |
|            | 県営 昭和町8丁目団地 3・4号棟 | 昭和町8丁目51番地の1   | 6         | 2~6階 共用廊下・階段               | 755    |
|            | ル・モンド交成           | 昭和町8丁目78番地の1   | 4         | 3~4階 共用廊下                  | 46     |
|            | 東洋ハイツ             | 昭和町8丁目84番地     | 4         | 3~4階 共用廊下・階段               | 158    |
|            | 東洋ハイツPARTII       | 昭和町8丁目87番地     | 4         | 3~4階 共用廊下・階段               | 180    |
|            | サンハイツイケダ          | 昭和町8丁目87番地の114 | 3         | 2~3階 共用廊下・階段               | 86     |
|            | 東條ハイツ3            | 昭和町8丁目87番地の1   | 2         | 2階 共用廊下                    | 49     |
|            | アーベントハイツ平岡        | 昭和町8丁目87番地の92  | 4         | 3~4階 共用廊下・階段               | 44     |
|            | 葵ハイツ富永            | 中昭和町1丁目95番地    | 7         | 3~7階 共用廊下・階段               | 148    |
|            | 中昭和マンション          | 中昭和町2丁目55番地の1  | 3         | 3階 共用廊下                    | 20     |
|            | コーポ尾崎             | 中昭和町2丁目60番地    | 4         | 2~4階 共用廊下・階段               | 42     |
|            | 昭和パークハイツ          | 中昭和町2丁目79番地    | 4         | 2~4階 共用廊下・階段               | 79     |
|            | 元木ハイツ             | 中昭和町2丁目84番地    | 4         | 2~4階 共用廊下・階段               | 112    |
|            | 林内科               | 中昭和町2丁目94番地    | 3         | 2階 食堂、3階 会議室・デイルーム、屋上      | 253    |
|            | ケアハウスとみだ          | 中昭和町3丁目48番地    | 3         | 2階 集会所、3階 グストルーム           | 41     |
|            | 富田中学校 本館          | 中昭和町3丁目77番地    | 3         | 2~3階 廊下・各教室、屋上             | 914    |
|            | 富田中学校 第一校舎        | 中昭和町3丁目77番地    | 2         | 2階 廊下・各教室                  | 408    |
|            | 富田中学校 第二校舎        | 中昭和町3丁目77番地    | 3         | 2~3階 廊下・各教室                | 875    |
| 富田中学校 第三校舎 | 中昭和町3丁目77番地       | 2              | 2階 廊下・各教室 | 424                        |        |
| 富田中学校 第四校舎 | 中昭和町3丁目77番地       | 2              | 2階 廊下・各教室 | 491                        |        |

12. 指定緊急避難場所一覧表

| 行政区                 | 名称           | 所在地            | 階          | 利用できる場所             | 収容可能人数        |       |
|---------------------|--------------|----------------|------------|---------------------|---------------|-------|
| 昭和                  | 富田中学校 第五校舎   | 中昭和町3丁目77番地    | 2          | 2階 廊下・各教室           | 491           |       |
|                     | 富田中学校 屋内運動場  | 中昭和町3丁目77番地    | 2          | 2階 柔道場・剣道場          | 521           |       |
|                     | 徳島市消防団 昭和分団  | 中昭和町3丁目77番地    | 2          | 屋上                  | 60            |       |
|                     | 昭和コミュニティセンター | 中昭和町3丁目81番地    | 2          | 2階 廊下・各室・屋外スペース、屋上  | 518           |       |
|                     | ラ・サムサラ       | 中昭和町4丁目31番地の3  | 3          | 3階 共用廊下             | 20            |       |
|                     | モデルナマンション    | 中昭和町5丁目54番地の5  | 4          | 3～4階 共用廊下、4階 屋外スペース | 119           |       |
|                     | 昭和小学校 北校舎    | 中昭和町5丁目60番地    | 3          | 2～3階 廊下・各教室、屋上      | 1,920         |       |
|                     | 昭和小学校 南校舎    | 中昭和町5丁目60番地    | 3          | 2～3階 廊下・各教室         | 781           |       |
|                     | 第2メゾン吉岡      | 南昭和町3丁目40番地の1  | 3          | 2～3階 共用廊下・階段        | 41            |       |
|                     | レジデンス南昭和     | 南昭和町4丁目33番地の1  | 4          | 3～4階 共用廊下・階段        | 50            |       |
|                     | スプリングハイツ     | 南昭和町4丁目63番地の3  | 3          | 3階 共用廊下             | 23            |       |
|                     | レディースハイツ希林館  | 南昭和町4丁目92番地の14 | 3          | 2～3階 共用廊下・階段        | 30            |       |
|                     | 中山ビル 1番館     | 南昭和町5丁目26番地の2  | 4          | 3～4階 共用廊下・階段        | 62            |       |
|                     | 中山ビル 2番館     | 南昭和町5丁目26番地の1  | 4          | 3～4階 共用廊下・階段        | 42            |       |
|                     | アマ・デトワール 1   | 南昭和町6丁目20番地の1  | 3          | 2～3階 共用廊下・階段        | 77            |       |
|                     | アマ・デトワール 2   | 南昭和町6丁目20番地の1  | 3          | 2～3階 共用廊下・階段        | 77            |       |
|                     | ルミエール21      | 南昭和町7丁目21番地の7  | 3          | 3階 共用廊下             | 31            |       |
|                     | 渭東           | レジデンス福島        | 福島一丁目6番55号 | 11                  | 2～11階 共用廊下・階段 | 210   |
|                     |              | 阿波国慈恵院         | 福島一丁目6番62号 | 2                   | 2階 廊下、屋上      | 75    |
|                     |              | 福島小学校 北校舎      | 福島一丁目7番28号 | 3                   | 2～3階 廊下・各教室   | 723   |
|                     |              | 福島小学校 南校舎      | 福島一丁目7番28号 | 4                   | 2～4階 廊下・各教室   | 1,570 |
|                     |              | コーポ山本          | 福島一丁目8番59号 | 4                   | 2～4階 共用廊下・階段  | 91    |
|                     |              | シティハウス 1       | 福島二丁目1番6号  | 3                   | 3階 共用廊下       | 23    |
|                     |              | シティハウス 2       | 福島二丁目1番19号 | 3                   | 2～3階 共用廊下・階段  | 54    |
| ハイツはと               |              | 福島二丁目4番8号      | 6          | 2～6階 共用廊下・階段        | 250           |       |
| 渭東コミュニティセンター        |              | 福島二丁目4番24号     | 3          | 2～3階 廊下・各室・屋外スペース   | 1,325         |       |
| シャトル福島 北棟           |              | 福島二丁目5番16号     | 5          | 3～5階 共用廊下・階段        | 100           |       |
| シャトル福島 南棟           |              | 福島二丁目5番16号     | 5          | 3～5階 共用廊下・階段        | 55            |       |
| コーポ福島               |              | 福島二丁目5番30号     | 4          | 3～4階 共用廊下・階段        | 22            |       |
| 南福島ビューハイツ           |              | 新南福島一丁目4番22号   | 4          | 3～4階 共用廊下・階段        | 74            |       |
| SUN FLOWER (サンフラワー) |              | 大和町一丁目7番3号     | 4          | 2～4階 共用廊下・階段        | 105           |       |
| コスモハイツ大和Ⅱ           |              | 大和町二丁目1番5号     | 4          | 2～4階 共用廊下・階段        | 15            |       |
| シャルム大和              |              | 大和町二丁目2番78号    | 3          | 3階 共用廊下             | 21            |       |
| コーポ安宅               |              | 安宅一丁目7番3号      | 4          | 2～4階 共用廊下・階段        | 68            |       |
| ライブコープATAKE         |              | 安宅一丁目8番38号     | 5          | 3～5階 共用廊下、屋上        | 40            |       |
| サンハイム朝田             |              | 安宅一丁目10番27号    | 3          | 2～3階 共用廊下・階段        | 90            |       |
| 由希マンション             |              | 安宅二丁目2番22号     | 4          | 2～4階 共用廊下・階段        | 24            |       |
| 城東マンション             |              | 安宅二丁目5番5号      | 4          | 2～4階 共用廊下・階段        | 90            |       |
| 城東中学校 北校舎           |              | 安宅三丁目2番76号     | 4          | 2～4階 廊下・各教室         | 1,275         |       |
| 城東中学校 中校舎           |              | 安宅三丁目2番76号     | 4          | 2～4階 廊下・各教室         | 2,187         |       |
| 城東中学校 南校舎           |              | 安宅三丁目2番76号     | 3          | 2～3階 廊下・各教室         | 1,157         |       |
| 城東中学校 屋内運動場         |              | 安宅三丁目2番76号     | 2          | 2階 ホール・アリーナ・屋外スペース  | 1,595         |       |
| カレッジ21              |              | 住吉一丁目1番16号     | 3          | 2～3階 共用廊下・階段        | 38            |       |
| キリンパークハイツ           |              | 住吉一丁目3番22号     | 4          | 3～4階 共用廊下・階段        | 138           |       |
| キリンパークハイツ 2         |              | 住吉一丁目3番24号     | 5          | 2～5階 共用廊下・階段        | 224           |       |
| ピュアハイツ              |              | 住吉一丁目3番36号     | 3          | 2～3階 共用廊下・階段        | 26            |       |
| K'Sガーデン住吉           |              | 住吉一丁目3番65号     | 3          | 2～3階 共用廊下           | 106           |       |
| アーバンライフ住吉           |              | 住吉一丁目4番12号     | 3          | 2～3階 共用廊下・階段        | 55            |       |
| 村上マンション             |              | 住吉一丁目4番13号     | 4          | 3～4階 共用廊下           | 90            |       |
| 高知銀行 住吉社宅           |              | 住吉一丁目5番21号     | 3          | 3階 共用廊下             | 60            |       |
| 清紫苑                 |              | 住吉一丁目8番5号      | 3          | 3階 共用廊下、屋上          | 39            |       |

| 行政区 | 名称                     | 所在地           | 階 | 利用できる場所                    | 収容可能人数 |
|-----|------------------------|---------------|---|----------------------------|--------|
| 渭東  | ファミリーハイツ栗本 No. 5       | 住吉一丁目8番36号    | 3 | 2～3階 共用廊下・階段               | 42     |
|     | 医療法人おかがわ おかがわ内科・小児科    | 住吉一丁目10番19号   | 4 | 3～4階 廊下・階段・職員待機室、4階 屋外スペース | 74     |
|     | シャトル住吉                 | 住吉一丁目10番22号   | 3 | 3階 共用廊下                    | 22     |
|     | 国行ハイツ                  | 住吉一丁目11番20号   | 4 | 2～4階 共用廊下・階段               | 50     |
|     | フォルムフクナガ               | 住吉二丁目2番23号    | 4 | 3～4階 共用廊下・階段               | 67     |
|     | フォルムフクナガⅡ              | 住吉二丁目2番23号    | 4 | 3～4階 共用廊下・階段               | 55     |
|     | フジハイツ                  | 住吉二丁目3番9号     | 3 | 2～3階 共用廊下・階段               | 22     |
|     | キャンパスハイツ輝              | 住吉二丁目4番7号     | 3 | 3階 共用廊下・階段                 | 45     |
|     | カレッジハイツHIMAWARI (ひまわり) | 住吉二丁目4番45号    | 3 | 3階 共用廊下                    | 16     |
|     | コーポアトリエ                | 住吉二丁目6番5号     | 3 | 2～3階 共用廊下・階段               | 30     |
|     | ペンギンハイツ                | 住吉二丁目8番55号    | 3 | 2～3階 共用廊下・階段               | 54     |
|     | 城東小学校 北校舎              | 住吉三丁目2番5号     | 3 | 2～3階 廊下・各教室・渡り廊下・屋外スペース、屋上 | 2,959  |
|     | 城東小学校 南校舎              | 住吉三丁目2番5号     | 3 | 2～3階 廊下・各教室                | 564    |
|     | 城東小学校 体育館              | 住吉三丁目2番5号     | 2 | 2階 ギャラリー                   | 165    |
|     | メゾン花                   | 住吉三丁目7番30号    | 3 | 3階 共用廊下                    | 26     |
|     | ファミリーハイツクリモト 1号館       | 住吉三丁目10番6号    | 3 | 2～3階 共用廊下・階段               | 48     |
|     | ファミリーハイツクリモト 2号館       | 住吉三丁目10番7号    | 3 | 3階 共用廊下                    | 27     |
|     | ファミリーハイツクリモト 3号館       | 住吉三丁目10番2号    | 3 | 2～3階 共用廊下・階段               | 726    |
|     | ハイツモナーデ                | 住吉三丁目10番45号   | 3 | 2～3階 共用廊下                  | 40     |
|     | 福永ハイツ                  | 住吉三丁目10番47号   | 3 | 3階 共用廊下                    | 17     |
|     | シティーメゾンフェニックス住吉        | 住吉四丁目2番4号     | 3 | 3階 共用廊下                    | 22     |
|     | トレンドハイツ21              | 住吉四丁目2番41号    | 3 | 2～3階 共用廊下・階段               | 30     |
|     | ラ・ヴィータ博愛パートⅠ           | 住吉四丁目3番63号    | 3 | 3階 共用廊下・階段                 | 42     |
|     | ラ・ヴィータ博愛パートⅡ           | 住吉四丁目3番62号    | 3 | 3階 共用廊下・階段                 | 17     |
|     | ラ・ヴィータ博愛パートⅢ           | 住吉四丁目3番64号    | 4 | 3～4階 共用廊下・階段               | 52     |
|     | レジデンス二条                | 住吉四丁目5番15号    | 3 | 3階 共用廊下                    | 10     |
|     | クラージュMASUKANE (マスカネ)   | 住吉四丁目5番82号    | 7 | 2～7階 共用廊下・階段               | 150    |
|     | 社会福祉法人 白寿会 (白寿園・仙寿園)   | 住吉四丁目11番10号   | 6 | 4階 会議室・ホール、4～5階 屋外スペース     | 655    |
|     | 市営 北住吉団地               | 住吉四丁目11番11-2号 | 3 | 3階 共用廊下                    | 92     |
|     | リバーサイドコートM&E           | 住吉四丁目13番39号   | 3 | 3階 共用廊下                    | 23     |
|     | コーポ米田                  | 住吉五丁目8番10号    | 2 | 2階 共用廊下                    | 11     |
|     | 第2クレッシェンド戸川            | 住吉六丁目6番33号    | 7 | 3～7階 共用廊下・階段               | 247    |
|     | クレッシェンド城東              | 城東町一丁目2番12号   | 3 | 3階 共用廊下・階段                 | 85     |
|     | 市営 城東団地 5棟             | 城東町一丁目3番45号   | 4 | 2～4階 共用廊下・階段               | 33     |
|     | 市営 城東団地 6棟             | 城東町一丁目3番15号   | 4 | 2～4階 共用廊下・階段               | 33     |
|     | 徳島商業高等学校 本館            | 城東町一丁目4番1号    | 4 | 2～4階 廊下・普通教室棟              | 1,342  |
|     | 徳島商業高等学校 北校舎           | 城東町一丁目4番1号    | 5 | 2～5階 廊下・普通教室               | 1,238  |
|     | 徳島商業高等学校 体育館           | 城東町一丁目4番1号    | 2 | 2階 廊下                      | 122    |
|     | 徳島商業高等学校 西校舎           | 城東町一丁目4番1号    | 3 | 2～3階 廊下・普通教室               | 690    |
|     | 市営 城東団地 1棟             | 城東町一丁目5番16号   | 4 | 2～4階 共用廊下・階段               | 51     |
|     | 市営 城東団地 2棟             | 城東町一丁目5番13号   | 4 | 2～4階 共用廊下・階段               | 51     |
|     | 市営 城東団地 3棟             | 城東町一丁目5番10号   | 4 | 2～4階 共用廊下・階段               | 51     |
|     | 市営 城東団地 4棟             | 城東町一丁目5番8号    | 4 | 2～4階 共用廊下・階段               | 51     |
|     | 沖の洲病院                  | 城東町一丁目8番8号    | 4 | 2～3階 廊下                    | 474    |
|     | 市営 住吉東団地 1棟            | 城東町二丁目4番28号   | 5 | 2～5階 共用廊下・階段               | 228    |
|     | 市営 住吉東団地 2棟            | 城東町二丁目4番30号   | 4 | 2～4階 共用廊下・階段               | 42     |
|     | 市営 住吉東団地 3棟            | 城東町二丁目4番33号   | 4 | 2～4階 共用廊下・階段               | 84     |
|     | 市営 住吉東団地 4棟            | 城東町二丁目4番5号    | 4 | 2～4階 共用廊下・階段               | 84     |
|     | 市営 住吉東団地 5棟            | 城東町二丁目4番40号   | 5 | 2～5階 共用廊下・階段               | 228    |
|     | 県営 城東町団地 4号棟           | 城東町二丁目5番15号   | 3 | 3階 共用廊下                    | 70     |
|     | コーポ城東                  | 城東町二丁目6番34号   | 3 | 3階 共用廊下                    | 26     |

12. 指定緊急避難場所一覧表

Table with columns: 行政区, 名称, 所在地, 階, 利用できる場所, 収容可能人数. Lists various disaster relief locations across different districts like 渭東, 渭北, 佐古, 沖洲.

Table with columns: 行政区, 名称, 所在地, 階, 利用できる場所, 収容可能人数. Continues the list of disaster relief locations for districts 渭北, 佐古, 沖洲.

地震・津波

防災マップ

避難

被害

備え

避難場所

## 12. 指定緊急避難場所一覧表

| 行政区 | 名称                | 所在地          | 階  | 利用できる場所                       | 収容可能人数 |
|-----|-------------------|--------------|----|-------------------------------|--------|
| 沖洲  | 光ハイツ              | 末広四丁目1番9号    | 8  | 2～8階 共用廊下・階段                  | 301    |
|     | 県営 末広西団地 1号棟      | 末広四丁目1番22号   | 5  | 3～5階 共用廊下・階段                  | 63     |
|     | 県営 末広西団地 2号棟      | 末広四丁目1番22号   | 5  | 3～5階 共用廊下・階段                  | 63     |
|     | 県営 末広西団地 3号棟      | 末広四丁目1番22号   | 5  | 3～5階 共用廊下・階段                  | 63     |
|     | 県営 末広西団地 4号棟      | 末広四丁目1番22号   | 5  | 3～5階 共用廊下・階段                  | 151    |
|     | サニーテラス            | 末広四丁目3番5号    | 3  | 2～3階 共用廊下・階段                  | 48     |
|     | 県営 末広南団地 1号棟      | 末広四丁目4番32号   | 3  | 3階 共用廊下・階段                    | 20     |
|     | 県営 末広南団地 2号棟      | 末広四丁目4番32号   | 3  | 3階 共用廊下・階段                    | 12     |
|     | 県営 末広南団地 3号棟      | 末広四丁目4番32号   | 3  | 3階 共用廊下・階段                    | 12     |
|     | 県営 末広南団地 4号棟      | 末広四丁目4番32号   | 3  | 3階 共用廊下・階段                    | 20     |
|     | 県営 末広南団地 5号棟      | 末広四丁目4番32号   | 3  | 3階 共用廊下・階段                    | 21     |
|     | リビエールSSC          | 末広四丁目8番17号   | 4  | 3～4階 共用廊下・階段                  | 110    |
|     | 市営 末広団地 14棟       | 末広四丁目10番14号  | 12 | 2～12階 共用廊下・階段、11階 屋外スペース      | 427    |
|     | 市営 末広団地 15棟       | 末広四丁目10番15号  | 8  | 2～8階 共用廊下・階段                  | 593    |
|     | 市営 末広団地 16棟       | 末広四丁目10番16号  | 4  | 2～4階 共用廊下・階段                  | 33     |
|     | 市営 末広団地 17棟       | 末広四丁目10番17号  | 4  | 2～4階 共用廊下・階段                  | 36     |
|     | 市営 末広団地 18棟       | 末広四丁目10番18号  | 4  | 2～4階 共用廊下・階段                  | 42     |
|     | 市営 末広団地 19棟       | 末広四丁目10番19号  | 8  | 2～8階 共用廊下・階段、5、7、8階 屋外スペース、屋上 | 898    |
|     | グランディール末広         | 末広五丁目1番16号   | 4  | 3～4階 共用廊下・階段                  | 99     |
|     | ハイツコウシン I         | 南末広町2番8-18号  | 6  | 3～6階 共用廊下・階段                  | 148    |
|     | リバーサイド南末広 6番館     | 南末広町2番31号    | 6  | 3～6階 共用廊下・階段                  | 284    |
|     | 南末広ハイツ            | 南末広町2番38号    | 4  | 3～4階 共用廊下・階段                  | 120    |
|     | マンワール南末広          | 南末広町2番74号    | 6  | 2～6階 共用廊下・階段                  | 140    |
|     | 南末広第一マンション        | 南末広町4番30号    | 10 | 2～10階 共用廊下・階段                 | 567    |
|     | 南末広第二マンション        | 南末広町4番31号    | 11 | 4階、7階、10階 共用廊下                | 195    |
|     | サーパス南末広 壹番館       | 南末広町4番32号    | 6  | 3～6階 共用廊下・階段                  | 410    |
|     | サーパス南末広 貳番館       | 南末広町4番33号    | 13 | 2～13階 共用廊下・階段                 | 728    |
|     | ロイヤルコーポ末広         | 南末広町4番54号    | 5  | 3～5階 共用廊下                     | 44     |
|     | プライダルアサヒ          | 南末広町30番22号   | 7  | 3～7階 屋外階段、7階 倉庫               | 342    |
|     | 沖洲小学校 西校舎         | 南沖洲二丁目2番4号   | 2  | 2階 廊下・各教室、屋上                  | 715    |
|     | パレス南沖洲            | 南沖洲三丁目7番29号  | 4  | 3～4階 共用廊下・階段                  | 24     |
|     | 北川コーポ             | 南沖洲三丁目9番35号  | 4  | 3～4階 共用廊下・階段                  | 78     |
|     | コーポシーサイド          | 南沖洲三丁目11番22号 | 5  | 3～5階 共用廊下                     | 279    |
|     | リッチ・de・沖洲         | 南沖洲三丁目11番40号 | 8  | 3～8階 共用廊下・階段                  | 552    |
|     | その木ハイツ            | 南沖洲四丁目1番1号   | 5  | 3～5階 共用廊下                     | 62     |
|     | アーバンコート沖洲         | 南沖洲五丁目9番25号  | 5  | 2～5階 共用廊下・階段                  | 136    |
|     | 創価学会徳島文化会館        | 南沖洲五丁目9番55号  | 4  | 3～4階 屋外スペース                   | 600    |
|     | サーパス渭東            | 北沖洲一丁目1番50号  | 10 | 3～10階 共用廊下・階段                 | 1,056  |
|     | シャトレ徳島            | 北沖洲一丁目6番10号  | 4  | 2～4階 共用廊下・階段                  | 138    |
|     | 徳島市立高等学校 校舎       | 北沖洲一丁目15番60号 | 5  | 2～5階 廊下・各教室・体育館・2階 屋外通路       | 10,405 |
|     | コーポ沖洲             | 北沖洲二丁目3番30号  | 4  | 3～4階 共用廊下・階段                  | 130    |
|     | タウンパレス            | 北沖洲二丁目3番44号  | 6  | 2階 駐車場                        | 300    |
|     | パレスフェアリー 1        | 北沖洲二丁目7番40号  | 3  | 3階 共用廊下                       | 40     |
|     | パレスフェアリー 2        | 北沖洲二丁目7番40号  | 3  | 3階 共用廊下                       | 35     |
|     | 郡ハイツ              | 北沖洲三丁目2番45号  | 6  | 2～6階 共用廊下・階段                  | 65     |
|     | 沖洲コミュニティセンター      | 北沖洲三丁目4番7号   | 2  | 2階 廊下・各室・屋外スペース               | 474    |
|     | マリンサイド            | 北沖洲三丁目4番36号  | 6  | 3～6階 共用廊下・階段                  | 153    |
|     | めだか保育園分園【津波避難タワー】 | 北沖洲三丁目8番69号  | -  | タワー中段                         | 108    |
|     | ハイツ阿部             | 北沖洲三丁目9番10号? | 4  | 2～4階 共用廊下・階段、屋上               | 266    |
|     | プワゾン              | 北沖洲四丁目11番30号 | 3  | 3階 共用廊下                       | 21     |
|     | 徳島新聞印刷センター        | 東沖洲1丁目8番地    | 4  | 3階 廊下・会議室・食堂サロン、4階 駐車場        | 4,069  |

| 行政区 | 名称                     | 所在地          | 階 | 利用できる場所           | 収容可能人数 |
|-----|------------------------|--------------|---|-------------------|--------|
| 沖洲  | 北部浄化センター 管理棟           | 東沖洲1丁目14番地   | 3 | 3階 ホール・会議室・屋外スペース | 231    |
|     | サテライト徳島 立体駐車場          | 東沖洲2丁目8番地    | 3 | 3階 駐車場、屋上 駐車場     | 2,590  |
|     | 株式会社ニチレイ・ロジスティクス 四国倉庫棟 | 東沖洲2丁目66番地   | 3 | 3階 荷捌き室、屋上        | 464    |
|     | パレ・シャンドウリエ             | 金沢一丁目2番52号   | 6 | 3～6階 共用廊下・階段      | 161    |
|     | リバーサイド福井               | 金沢一丁目5番79-5号 | 4 | 3～4階 共用廊下・階段      | 78     |
|     | 県営 金沢団地 6号棟            | 金沢一丁目8番15号   | 8 | 2～8階 共用廊下・階段、屋上   | 1,623  |
|     | 県営 金沢団地 7号棟            | 金沢一丁目8番20号   | 8 | 2～8階 共用廊下・階段、屋上   | 2,107  |
|     | オリエンタルハイツ              | 金沢二丁目1番10号   | 6 | 2～6階 共用廊下・階段      | 130    |
|     | 新居建設運輸株式会社             | 金沢二丁目2番72号   | 3 | 2階 駐車場            | 345    |
|     | 立正佼成会 徳島教会             | 金沢2丁目114番地の1 | 3 | 3階 研修室            | 115    |
|     | ピラフェニックス金沢             | 金沢二丁目5番80号   | 7 | 3～7階 共用廊下・階段      | 77     |
|     | 国土交通省 金沢宿舎             | 金沢二丁目5番82号   | 4 | 2～4階 共用廊下         | 162    |
| 津田  | グローリアカーザ               | 津田町一丁目2番6号   | 4 | 3～4階 共用廊下・階段      | 25     |
|     | ピッコロ・カーザⅡ              | 津田町一丁目3番35号  | 3 | 3階 共用廊下           | 25     |
|     | ラ・ヴィータ博愛 PART. V       | 津田町一丁目12番14号 | 3 | 2～3階 共用廊下・階段      | 10     |
|     | 北斗ビル                   | 津田町三丁目1番37号  | 3 | 3階 共用廊下・階段        | 28     |
|     | レジデンス津田                | 津田町四丁目4番4号   | 3 | 2～3階 共用廊下・階段      | 10     |
|     | 徳島市消防団 津田分団 防災倉庫       | 津田町四丁目4番6号   | 2 | 屋上                | 120    |
|     | 津田コミュニティセンター           | 津田町四丁目5番55号  | 2 | 2階 廊下・各室・屋外スペース   | 495    |
|     | コーポカネワ                 | 津田本町三丁目1番28号 | 4 | 3～4階 共用廊下・階段      | 27     |
|     | 東消防署 津田出張所             | 津田本町三丁目1番57号 | 2 | 屋上                | 171    |
|     | 学校法人わかさ学園 わかさ幼稚園 園舎    | 津田本町四丁目2番48号 | 2 | 屋上                | 410    |
|     | スカイハイツ新田               | 津田本町五丁目2番41号 | 4 | 2～4階 共用廊下・階段      | 30     |
|     | 新浜職員住宅                 | 新浜本町一丁目8番33号 | 3 | 3階 共用廊下           | 17     |
|     | カリノパラッツォ               | 新浜本町三丁目1番46号 | 3 | 3階 共用廊下           | 13     |
|     | アメニティ新浜                | 新浜本町三丁目4番52号 | 4 | 3～4階 共用廊下・階段      | 79     |
|     | 第2コーポ朝日奈               | 新浜本町四丁目4番30号 | 4 | 3～4階 共用廊下・階段      | 54     |
|     | 県営 新浜町団地 1号棟           | 新浜町一丁目5番28号  | 8 | 3～8階 共用廊下・階段      | 398    |
|     | 県営 新浜町団地 5号棟           | 新浜町一丁目5番28号  | 5 | 3～5階 共用廊下・階段      | 288    |
|     | 県営 新浜町団地 6号棟           | 新浜町一丁目5番28号  | 5 | 3～5階 共用廊下・階段      | 390    |
|     | 新浜Ⅱ職員住宅                | 新浜町二丁目4番14号  | 3 | 3階 共用廊下           | 13     |
|     | 津田中学校 北校舎              | 津田西町二丁目2番14号 | 3 | 2～3階 廊下・各教室       | 1,115  |
|     | 津田中学校 西校舎              | 津田西町二丁目2番14号 | 4 | 2～4階 廊下・各教室       | 691    |
|     | 津田中学校 南校舎              | 津田西町二丁目2番14号 | 3 | 2～3階 廊下・各教室       | 820    |
|     | 津田中学校 屋内運動場            | 津田西町二丁目2番14号 | 3 | 2階 ホール・アリーナ       | 995    |
|     | 津田小学校 本館               | 津田西町二丁目5番27号 | 3 | 2～3階 廊下・各教室       | 1,972  |
|     | 津田小学校 特別教室棟            | 津田西町二丁目5番27号 | 3 | 2～3階 廊下・各教室       | 361    |
|     | 津田小学校 西校舎              | 津田西町二丁目5番27号 | 3 | 2～3階 廊下・各教室       | 459    |
|     | マリンハイツ                 | 津田浜の町1番36号   | 6 | 3～6階 共用廊下         | 172    |
|     | カーサ三好                  | 津田浜の町10番9号   | 3 | 3階 共用廊下           | 15     |
|     | 第16柴田マンション             | 西新浜町一丁目2番25号 | 8 | 3～8階 共用廊下・階段      | 291    |
|     | 第14柴田マンション             | 西新浜町一丁目3番35号 | 8 | 3～8階 共用廊下・階段      | 213    |
|     | さんとびあWS                | 西新浜町一丁目3番82号 | 3 | 3階 共用廊下・階段        | 13     |
|     | マルナカスーパーセンター 徳島店       | 西新浜町一丁目6番1号  | 3 | 2～3階 駐車場          | 13,021 |
|     | 百田ハイツ                  | 西新浜町一丁目6番54号 | 4 | 3～4階 共用廊下・階段      | 50     |
|     | コスモ・パートⅡ               | 西新浜町二丁目5番65号 | 4 | 3～4階 共用廊下・階段      | 80     |
|     | (仮) 津田山西避難場所【避難場所】     | 新浜本町四丁目      |   |                   | 700    |
|     | 津田寺【避難場所】              | 津田西町一丁目8番17号 | - | 境内                | 245    |
|     | 津田八幡神社【避難場所】           | 津田西町一丁目8番21号 | - | 境内                | 600    |
|     | (仮) 津田山東避難場所【避難場所】     | 津田西町二丁目他     |   |                   | 150    |
| 加茂名 | エルベ南佐古                 | 南佐古八番町5番14号  | 3 | 3階 共用廊下、屋上        | 80     |



## 12. 指定緊急避難場所一覧表

| 行政区                            | 名称                 | 所在地               | 階           | 利用できる場所                    | 収容可能人数       |    |
|--------------------------------|--------------------|-------------------|-------------|----------------------------|--------------|----|
| 加茂名                            | ワークマンション           | 蔵本町3丁目10番地        | 4           | 3~4階 共用廊下・階段               | 63           |    |
|                                | サンリット・24           | 蔵本元町2丁目39番地の3     | 3           | 3階 共用廊下                    | 57           |    |
|                                | あべハイツⅡ             | 蔵本元町2丁目60番地       | 3           | 3階 共用廊下                    | 27           |    |
|                                | カサブエルト             | 蔵本元町3丁目5番地        | 3           | 2~3階 共用廊下                  | 68           |    |
|                                | FULL HOUSE (フルハウス) | 蔵本元町3丁目7番地の2      | 3           | 3階 共用廊下                    | 17           |    |
|                                | 加茂名中学校 校舎          | 庄町1丁目76番地の1       | 3           | 2~3階 廊下・各教室                | 2,623        |    |
|                                | 加茂名中学校 屋内運動場       | 庄町1丁目76番地の1       | 3           | 2階 アリーナ・ステージ               | 1,024        |    |
|                                | 加茂                 | グランドール北佐古         | 北佐古一番町4番46号 | 4                          | 3~4階 共用廊下・階段 | 80 |
|                                |                    | サクラメントHouse (ハウス) | 南田宮一丁目6番22号 | 4                          | 3~4階 共用廊下    | 46 |
| コーポショウエイ                       |                    | 南田宮二丁目6番13号       | 3           | 3階 共用廊下                    | 25           |    |
| 宮内ハイツ                          |                    | 南田宮二丁目8番20号       | 4           | 3~4階 共用廊下・階段               | 13           |    |
| ハイツ18                          |                    | 南田宮三丁目4番36号       | 3           | 3階 共用廊下                    | 25           |    |
| 千松小学校 新校舎北                     |                    | 南田宮四丁目5番5号        | 2           | 2階 廊下・各教室                  | 154          |    |
| 千松小学校 新校舎南                     |                    | 南田宮四丁目5番5号        | 2           | 2階 廊下・各教室                  | 147          |    |
| 千松小学校 北校舎                      |                    | 南田宮四丁目5番5号        | 4           | 2~4階 廊下・各教室                | 1,180        |    |
| 千松小学校 中校舎                      |                    | 南田宮四丁目5番5号        | 3           | 2~3階 廊下・各教室                | 1,202        |    |
| サンライズ松原                        |                    | 南田宮四丁目7番1号        | 4           | 3~4階 共用廊下・階段               | 106          |    |
| ルナ田宮                           |                    | 南田宮四丁目8番14号       | 5           | 3~5階 共用廊下                  | 51           |    |
| メゾン・デ・レヴ                       |                    | 北田宮一丁目6番41号       | 3           | 3階 共用廊下・階段                 | 40           |    |
| ハイツ森                           |                    | 北田宮一丁目6番47号       | 4           | 3~4階 共用廊下・階段               | 64           |    |
| 市営 灘団地 1棟                      |                    | 北田宮一丁目7番33号       | 4           | 3~4階 共用廊下・階段               | 36           |    |
| 市営 灘団地 2棟                      |                    | 北田宮一丁目7番33号?      | 3           | 3階 共用廊下                    | 16           |    |
| 城ノ内中学校・高等学校<br>管理棟・特別教室棟・普通教室棟 |                    | 北田宮一丁目9番30号       | 4           | 3~4階 廊下・教室                 | 958          |    |
| 城ノ内中学校・高等学校<br>特別教室棟・普通教室棟     |                    | 北田宮一丁目9番30号       | 4           | 2~4階 廊下・教室                 | 1,898        |    |
| 城ノ内中学校・高等学校 体育館                |                    | 北田宮一丁目9番30号       | 2           | 2階 廊下等                     | 209          |    |
| 城ノ内中学校・高等学校 校内宿泊訓練棟            |                    | 北田宮一丁目9番30号       | 2           | 2階 廊下・ホール・宿泊室等             | 232          |    |
| 城ノ内中学校・高等学校 中学校棟               |                    | 北田宮一丁目9番30号       | 3           | 2~3階 廊下・教室等                | 1,022        |    |
| 手塚ハイツ                          |                    | 北田宮二丁目1番23号       | 4           | 3~4階 共用廊下・階段               | 43           |    |
| 市営 広坪団地 1棟                     |                    | 北田宮二丁目2番16号       | 4           | 3~4階 共用廊下・階段               | 24           |    |
| 市営 広坪団地 2棟                     |                    | 北田宮二丁目2番15号       | 3           | 3階 共用廊下                    | 6            |    |
| 市営 広坪団地 3棟                     |                    | 北田宮二丁目2番35号       | 4           | 3~4階 共用廊下・階段               | 36           |    |
| 桑村マンション                        |                    | 北田宮二丁目4番67号       | 4           | 3~4階 共用廊下・階段               | 35           |    |
| Arcadia21 (アルカディア21)           |                    | 北田宮二丁目7番39号       | 4           | 3~4階 共用廊下・階段               | 76           |    |
| 北野ビル                           |                    | 北田宮二丁目7番52号       | 3           | 3階 共用廊下                    | 34           |    |
| クレア城ノ内                         |                    | 北田宮二丁目8番8号        | 3           | 3階 共用廊下・共用食堂               | 141          |    |
| クスマビル                          |                    | 北田宮二丁目14番50号      | 5           | 3~5階 共用廊下・階段               | 132          |    |
| サンシャイン木村ハイツⅢ                   |                    | 北田宮三丁目1番11号       | 5           | 3~5階 共用廊下・階段               | 257          |    |
| サンシャイン木村ハイツ                    |                    | 北田宮三丁目2番5号        | 5           | 3~5階 共用廊下・階段               | 245          |    |
| ルミエール北田宮Ⅰ                      |                    | 北田宮三丁目4番30号       | 3           | 3階 共用廊下                    | 21           |    |
| 株式会社四電工 田宮寮                    |                    | 北田宮三丁目5番58号       | 4           | 3~4階 共用廊下・屋上               | 241          |    |
| リパティ21                         |                    | 北田宮三丁目5番68号       | 4           | 3~4階 共用廊下                  | 118          |    |
| マリベール T-s k y                  |                    | 北田宮三丁目6番46号       | 3           | 3階 共用廊下                    | 36           |    |
| メゾンドール田宮                       |                    | 北田宮三丁目10番18号      | 3           | 3階 共用廊下                    | 25           |    |
| 加茂コミュニティセンター                   |                    | 北田宮四丁目6番60号       | 2           | 2階 廊下・各室・屋外スペース            | 492          |    |
| 城北高等学校 本館                      |                    | 北田宮四丁目13番6号       | 5           | 2~5階 廊下・普通教室等              | 1,882        |    |
| 城北高等学校 北校舎                     |                    | 北田宮四丁目13番6号       | 4           | 2~4階 廊下・普通教室等              | 1,804        |    |
| 城北高等学校 体育館                     |                    | 北田宮四丁目13番6号       | 3           | 2~3階 ホール・2階 ステージ・アリーナ・ホール等 | 1,960        |    |
| 春日ハイツA・B                       |                    | 春日一丁目4番56号・57号    | 4           | 3~4階 共用廊下・階段               | 144          |    |
| 第二春日ハイツ                        |                    | 春日一丁目5番3号         | 4           | 3~4階 共用廊下・階段               | 122          |    |
| スカール春日                         |                    | 春日二丁目1番23号        | 6           | 3~6階 共用廊下・階段               | 144          |    |
| ベルティアネシス                       |                    | 春日二丁目2番46号        | 6           | 3~6階 共用廊下・階段               | 160          |    |

| 行政区                | 名称              | 所在地                 | 階             | 利用できる場所          | 収容可能人数       |       |
|--------------------|-----------------|---------------------|---------------|------------------|--------------|-------|
| 加茂                 | プリマベアラ          | 春日三丁目1番1号           | 3             | 3階 共用廊下          | 14           |       |
|                    | ハウス坂口           | 春日三丁目1番1-3号         | 3             | 3階 共用廊下          | 10           |       |
|                    | エグゼリオ           | 北矢三町一丁目2番10号        | 3             | 3階 共用廊下          | 24           |       |
|                    | 徳島科学技術高等学校 校舎   | 北矢三町二丁目1番1号         | 5             | 2~5階 廊下・教室等      | 4,571        |       |
|                    | 徳島科学技術高等学校 駐輪場  | 北矢三町二丁目1番1号         | 2             | 2階 自転車置場通路       | 284          |       |
|                    | 徳島科学技術高等学校 体育館  | 北矢三町二丁目1番1号         | 2             | 2階 舞台・アリーナ・屋外通路  | 1,184        |       |
|                    | ビルド・ノーサイド       | 北矢三町二丁目4番43号        | 6             | 3~6階 共用廊下・階段     | 280          |       |
|                    | さくらハイツ          | 北矢三町二丁目8番36号        | 3             | 3階 共用廊下・階段       | 27           |       |
|                    | ベルディオ           | 北矢三町三丁目2番70号        | 3             | 3階 共用廊下・階段・EVホール | 82           |       |
|                    | グランドハイツ矢三       | 北矢三町三丁目3番27号        | 3             | 3階 共用廊下          | 35           |       |
|                    | 西原ハイツ           | 北矢三町三丁目5番46号        | 4             | 3~4階 共用廊下・階段     | 145          |       |
|                    | グランディール矢三C      | 北矢三町三丁目6番20号        | 3             | 3階 共用廊下          | 66           |       |
|                    | グランディール矢三D      | 北矢三町三丁目6番18号        | 3             | 3階 共用廊下          | 30           |       |
|                    | ノーブルNine (ナイン)  | 北矢三町四丁目8番3-8号       | 3             | 3階 共用廊下          | 19           |       |
|                    | メゾン城西           | 南矢三町一丁目9番5号         | 4             | 3~4階 共用廊下・階段     | 112          |       |
|                    | 徳島県立障害者交流プラザ    | 南矢三町二丁目1番59号        | 3             | 2~3階 屋外通路・スロープ   | 692          |       |
|                    | 城西中学校 北校舎       | 南矢三町二丁目7番77号        | 3             | 2~3階 廊下・各教室      | 1,289        |       |
|                    | 城西中学校 中校舎       | 南矢三町二丁目7番77号        | 3             | 2~3階 廊下・各教室      | 1,707        |       |
|                    | 城西中学校 南校舎       | 南矢三町二丁目7番77号        | 3             | 2~3階 廊下・各教室      | 1,078        |       |
|                    | 城西中学校 屋内運動場     | 南矢三町二丁目7番77号        | 2             | 2階 ホール・アリーナ      | 1,282        |       |
|                    | 県営 矢三高見団地 1号棟   | 南矢三町二丁目8番11号        | 5             | 3~5階 共用廊下・階段     | 72           |       |
|                    | 県営 矢三高見団地 2号棟   | 南矢三町二丁目8番11号        | 5             | 3~5階 共用廊下・階段     | 72           |       |
|                    | 県営 矢三野神ノ本団地 1号棟 | 南矢三町三丁目5番20号        | 5             | 3~5階 共用廊下        | 39           |       |
|                    | 県営 矢三野神ノ本団地 2号棟 | 南矢三町三丁目5番20号        | 5             | 3~5階 共用廊下        | 39           |       |
|                    | 県営 矢三野神ノ本団地 3号棟 | 南矢三町三丁目5番20号        | 5             | 3~5階 共用廊下        | 39           |       |
|                    | 寒香梅ハイツ          | 南矢三町三丁目5番43号        | 3             | 3階 共用廊下          | 74           |       |
|                    | 八万              | ブリヴェールK             | 西二軒屋町2丁目1番地   | 4                | 3~4階 共用廊下    | 18    |
|                    |                 | サンセール二軒屋EAST (イースト) | 西二軒屋町2丁目11番地  | 3                | 3階 共用廊下      | 40    |
|                    |                 | サンセール二軒屋WEST (ウェスト) | 西二軒屋町2丁目13番地  | 3                | 3階 共用廊下      | 28    |
|                    |                 | ツインズコート             | 南二軒屋町一丁目2番3号  | 6                | 3~6階 共用廊下・階段 | 131   |
|                    |                 | 徳島視覚支援学校・徳島聴覚支援学校   | 南二軒屋町二丁目4番55号 | 4                | 2~4階 廊下・屋上   | 2,341 |
| SARA林Ⅳ             |                 | 沖浜2丁目12番地           | 4             | 3~4階 共用廊下・階段     | 58           |       |
| メゾン・ドール            |                 | 沖浜2丁目27番地           | 3             | 3階 共用廊下・階段       | 27           |       |
| ミラベール林             |                 | 沖浜2丁目48番地の1         | 4             | 3~4階 共用廊下・階段     | 114          |       |
| 第2みずほビルディング        |                 | 沖浜3丁目30番地           | 8             | 3~8階 共用廊下・階段     | 204          |       |
| 第3みずほビルディング        |                 | 沖浜3丁目63番地の1         | 11            | 3~11階 共用廊下・階段    | 468          |       |
| 第2福永ハイツ            |                 | 沖浜東1丁目9番地           | 5             | 3~5階 共用廊下・階段     | 93           |       |
| ウォーターフロント沖浜        |                 | 沖浜東1丁目39番地          | 7             | 3~7階 共用廊下・階段     | 168          |       |
| 生涯福祉センター (ふれあい健康館) |                 | 沖浜東2丁目16番地          | 4             | 3階 共用廊下・屋外スペース等  | 2,126        |       |
| 第3福永ハイツ            |                 | 沖浜東2丁目26番地          | 6             | 3~6階 共用廊下・階段     | 272          |       |
| ASADAハイツ (アサダハイツ)  |                 | 沖浜東2丁目37番地の2        | 3             | 3階 共用廊下          | 10           |       |
| SARA林Ⅲ             |                 | 沖浜東2丁目49番地          | 4             | 3~4階 共用廊下・階段     | 88           |       |
| 沖浜コーポ              |                 | 沖浜東3丁目18番地          | 4             | 3~4階 共用廊下・階段     | 12           |       |
| 沖浜コーポⅡ             |                 | 沖浜東3丁目18番地          | 3             | 3階 共用廊下          | 21           |       |
| ニューDKハイツ           |                 | 沖浜東3丁目71番地          | 5             | 3~5階 共用廊下・階段     | 204          |       |
| アベニューK             |                 | 山城西1丁目8番地           | 4             | 3~4階 共用廊下・階段     | 33           |       |
| ヴェルメゾンツインA         |                 | 山城西2丁目36番地          | 4             | 3~4階 共用廊下・階段     | 68           |       |
| ヴェルメゾンツインB         |                 | 山城西2丁目36番地          | 4             | 3~4階 共用廊下・階段     | 68           |       |
| Kハイツ               |                 | 山城西2丁目45番地          | 4             | 3~4階 共用廊下・階段     | 25           |       |
| オリエンタルハイツ文理        |                 | 山城西2丁目71番地          | 6             | 3~6階 共用廊下・階段     | 232          |       |
| フレンチエスデン           | 山城西3丁目14番地の2    | 3                   | 3階 共用廊下       | 25               |              |       |

## 12. 指定緊急避難場所一覧表

| 行政区          | 名称                            | 所在地            | 階             | 利用できる場所                 | 収容可能人数           |       |
|--------------|-------------------------------|----------------|---------------|-------------------------|------------------|-------|
| 八万           | SARA林                         | 山城西4丁目18番地     | 4             | 3~4階 共用廊下・階段            | 56               |       |
|              | SARA林Ⅱ                        | 山城西4丁目18番地     | 4             | 3~4階 共用廊下・階段            | 68               |       |
|              | 徳島県立産業観光交流センター<br>(アスティとくしま)  | 山城町東浜傍示1番地     | 3             | 2階 廊下オープンデッキ            | 1,200            |       |
|              | ファミリー山城                       | 山城町東浜傍示11番地    | 3             | 3階 共用廊下                 | 32               |       |
|              | アクティールハイツ山城                   | 山城町西浜傍示155番地   | 4             | 3~4階 共用廊下・階段            | 32               |       |
|              | 第3コーポ濱田                       | 沖浜町東畑563番地の3   | 7             | 3~7階 共用廊下・階段            | 265              |       |
|              | 内浜ハイツ                         | 八万町内浜64番地の1    | 4             | 3~4階 共用廊下・階段            | 50               |       |
|              | グリーンハイツ近藤                     | 八万町内浜170番地の3   | 6             | 3~6階 共用廊下・階段            | 172              |       |
|              | ガーデンヒルズ城南Ⅲ                    | 八万町千鳥15番地の1    | 3             | 3階 共用廊下                 | 29               |       |
|              | 八万コミュニティセンター                  | 八万町法花187番地の1   | 2             | 2階 廊下・各室・屋外スペース         | 265              |       |
|              | ハーブメゾン井川                      | 八万町法花谷247番地    | 3             | 3階 共用廊下・階段              | 37               |       |
|              | 医療法人敬老会 森岡病院                  | 八万町大野5番地の1     | 3             | 3階 共用廊下・屋外スペース          | 717              |       |
|              | 特別養護老人ホーム ピア                  | 八万町大野5番地の5     | 3             | 3階 屋外スペース               | 1,456            |       |
|              | 若葉ハイツ                         | 八万町橋本50番地の1    | 5             | 3~5階 共用廊下・階段            | 51               |       |
|              | 八万南小学校 校舎                     | 八万町橋本111番地     | 3             | 2~3階 廊下・各教室             | 2,331            |       |
|              | 第1ハイツ福寿園                      | 八万町上福万172番地の4  | 3             | 1~3階 共用廊下・階段(床標高が高いため)  | 135              |       |
|              | 第2ハイツ福寿園                      | 八万町上福万172番地の4  | 3             | 1~3階 共用廊下・階段(床標高が高いため)  | 81               |       |
|              | メゾン竹内                         | 八万町下福万109番地の1  | 3             | 3階 共用廊下・階段              | 31               |       |
|              | メゾン・プチ・フルール                   | 八万町大坪96番地の2    | 4             | 3~4階 共用廊下・階段            | 90               |       |
|              | M'S21 (エムズ21)                 | 八万町大坪193番地の1   | 3             | 3階 共用廊下                 | 18               |       |
|              | サーパス文化の森 二番館                  | 八万町大坪205番地の6   | 10            | 3~10階 共用廊下・階段           | 295              |       |
|              | 県営 南二軒屋一の坪団地 1号棟              | 城南町一丁目7番16号    | 3             | 3階 共用廊下・階段              | 10               |       |
|              | 県営 南二軒屋一の坪団地 2号棟              | 城南町一丁目7番18号    | 3             | 3階 共用廊下・階段              | 16               |       |
|              | 県営 南二軒屋一の坪団地 3号棟              | 城南町一丁目7番22号    | 3             | 3階 共用廊下・階段              | 24               |       |
|              | 県営 南二軒屋一の坪団地 4号棟              | 城南町一丁目7番24号    | 3             | 3階 共用廊下・階段              | 24               |       |
|              | 県営 南二軒屋一の坪団地 5号棟              | 城南町一丁目7番26号    | 3             | 3階 共用廊下・階段              | 16               |       |
|              | メゾン・ド・はやま                     | 城南町一丁目9番7号     | 3             | 3階 共用廊下                 | 87               |       |
|              | 城南高等学校 校舎棟                    | 城南町二丁目2番88号    | 4             | 2~4階 廊下・普通教室等           | 5,740            |       |
|              | 城南高等学校 体育館棟                   | 城南町二丁目2番88号    | 3             | 2~3階 通路・アリーナ・ステージ       | 1,760            |       |
|              | 八万中学校 南校舎                     | 城南町三丁目4番22号    | 3             | 2~3階 廊下・各教室             | 966              |       |
|              | 八万中学校 中校舎                     | 城南町三丁目4番22号    | 4             | 2~4階 廊下・各教室             | 1,025            |       |
|              | 八万中学校 北校舎                     | 城南町三丁目4番22号    | 3             | 2~3階 廊下・各教室             | 1,108            |       |
|              | 八万中学校 北校舎 特別教室棟               | 城南町三丁目4番22号    | 3             | 2~3階 廊下・各教室             | 244              |       |
|              | 八万中学校 屋内運動場                   | 城南町三丁目4番22号    | 3             | 2階 アリーナ・ステージ            | 914              |       |
|              | 八万小学校 校舎                      | 城南町四丁目1番52号    | 4             | 2~4階 廊下・各教室、3~4階 屋外スペース | 3,482            |       |
|              | 夷山緑地(圓福寺公園)【避難場所】             | 八万町夷山29番地の1    | -             | 緑地内                     | 939              |       |
|              | 文化の森総合公園 シンボル広場<br>上の広場【避難場所】 | 八万町向寺山         | -             | シンボル広場 上の広場             | 1,500            |       |
|              | 勝占                            | 上方小学校 校舎       | 北山町下地1番地の3    | 3                       | 2~3階 廊下・各教室      | 755   |
|              |                               | リパレインマンション勝占   | 勝占町外敷地16番地の16 | 11                      | 3~11階 共用廊下・階段、屋上 | 657   |
|              |                               | 第17柴田マンション     | 勝占町外敷地16番地の20 | 10                      | 2~10階 共用廊下・階段    | 342   |
|              |                               | 南部中学校 管理・教室棟   | 勝占町外敷地62番地    | 4                       | 2~4階 廊下・各教室      | 2,789 |
|              |                               | 南部中学校 特別教室棟    | 勝占町外敷地62番地    | 4                       | 2~4階 廊下・各教室      | 1,097 |
|              |                               | 南部中学校 屋内運動場    | 勝占町外敷地62番地    | 2                       | 2階 ホール・アリーナ      | 1,155 |
|              |                               | 勝占中部コミュニティセンター | 勝占町中須76番地の2   | 2                       | 2階 廊下・各室・屋外スペース  | 236   |
|              |                               | 大松小学校 校舎       | 大松町上野神9番地     | 3                       | 2~3階 廊下・各教室      | 1,617 |
|              |                               | コスモグランディ大松     | 大松町榎原外83番地の17 | 12                      | 3~12階 共用廊下・階段    | 680   |
|              |                               | メゾン三軒屋         | 三軒屋町外23番地の126 | 4                       | 3~4階 共用廊下・階段     | 32    |
|              |                               | 県営 地蔵橋団地 1号棟   | 西須賀町鶴島4番地の1   | 5                       | 3~5階 共用廊下        | 52    |
| 県営 地蔵橋団地 2号棟 |                               | 西須賀町鶴島4番地の1    | 5             | 3~5階 共用廊下               | 37               |       |
| 県営 地蔵橋団地 3号棟 |                               | 西須賀町鶴島4番地の1    | 5             | 3~5階 共用廊下               | 37               |       |
| 県営 地蔵橋団地 4号棟 |                               | 西須賀町鶴島4番地の1    | 5             | 3~5階 共用廊下               | 52               |       |

| 行政区                 | 名称                 | 所在地              | 階            | 利用できる場所  | 収容可能人数      |
|---------------------|--------------------|------------------|--------------|--|-------------|
| 勝占                  | 県営 西須賀団地 1号棟       | 西須賀町東開52番地の2     | 4            | 3~4階 共用廊下  | 30          |
|                     | 県営 西須賀団地 2号棟       | 西須賀町東開52番地の2     | 4            | 3~4階 共用廊下  | 30          |
|                     | 県営 西須賀団地 3号棟       | 西須賀町東開52番地の2     | 4            | 3~4階 共用廊下  | 30          |
|                     | 県営 西須賀団地 4号棟       | 西須賀町東開52番地の2     | 4            | 3~4階 共用廊下  | 30          |
|                     | 県営 西須賀団地 5号棟       | 西須賀町東開52番地の2     | 4            | 3~4階 共用廊下  | 30          |
|                     | 県営 西須賀団地 6号棟       | 西須賀町東開52番地の2     | 4            | 3~4階 共用廊下  | 30          |
|                     | 県営 西須賀団地 7号棟       | 西須賀町東開52番地の2     | 4            | 3~4階 共用廊下  | 30          |
|                     | 県営 西須賀団地 8号棟       | 西須賀町東開52番地の2     | 4            | 3~4階 共用廊下  | 30          |
|                     | じぞうばし内科外科          | 西須賀町下中須13番地の2    | 3            | 3階 共用廊下・階段、屋上  | 156         |
|                     | 東消防署 勝占分署          | 西須賀町下中須29番地の7    | 2            | 屋上   | 179         |
|                     | 論田小学校 校舎           | 論田町本浦上9番地        | 3            | 2~3階 廊下・各教室  | 1,761       |
|                     | アーバンコート論田          | 論田町本浦中4番地        | 4            | 3~4階 共用廊下・階段   | 96          |
|                     | コーポOHARA (オオハラ)    | 大原町内開39番地の4      | 3            | 3階 共用廊下  | 61          |
|                     | ウイングコーポ大原          | 大原町内開80番地        | 5            | 3~5階 共用廊下・階段、4~5階 屋外スペース                               | 249         |
|                     | ケアハウスあさがお          | 大原町外籠47番地の4      | 6            | 3~4階 ゲストルーム、3~5階 談話室<br>3~6階 共用廊下、6階 サンプルーム            | 479         |
|                     | 林病院                | 大原町千代ヶ丸山19番地の52  | 5            | 屋上   | 104         |
|                     | 不動                 | 不動中学校 校舎         | 不動本町2丁目124番地 | 3  | 2~3階 廊下・各教室 |
| 不動小学校 校舎            |                    | 不動本町2丁目133番地     | 2            | 2階 廊下・各教室  | 925         |
| 川内                  | ノーブル川内             | 川内町加賀須野444番地の2   | 3            | 3階 共用廊下  | 37          |
|                     | 大塚倉庫株式会社 今切第4号倉庫   | 川内町加賀須野463番地の24  | 5            | 3~5階 屋外通路、屋上   | 1,300       |
|                     | コーポ加賀須野            | 川内町加賀須野874番地の1   | 3            | 3階 共用廊下  | 48          |
|                     | ソシア原               | 川内町加賀須野1090番地の14 | 3            | 2~3階 共用廊下・階段   | 10          |
|                     | 徳島県生コンセンター         | 川内町中島97番地の1      | 3            | 3階 フロア・階段等、屋上  | 563         |
|                     | ドリーム館              | 川内町榎瀬730番地の1     | 4            | 3~4階 共用廊下・階段   | 74          |
|                     | アクア21              | 川内町榎瀬730番地の2     | 4            | 3~4階 共用廊下・階段   | 42          |
|                     | シャンゼリゼ21           | 川内町榎瀬730番地の8     | 4            | 3~4階 共用廊下・階段   | 34          |
|                     | アネスティ21            | 川内町榎瀬738番地の3     | 3            | 3階 共用廊下・階段   | 26          |
|                     | クイーンハイツ            | 川内町榎瀬806番地の3     | 3            | 3階 共用廊下  | 45          |
|                     | 川内中学校 北校舎          | 川内町竹須賀151番地      | 2            | 2階 廊下・各教室  | 348         |
|                     | 川内中学校 南校舎          | 川内町竹須賀151番地      | 4            | 2~4階 廊下・各教室  | 1,599       |
|                     | 川内中学校 新館           | 川内町竹須賀151番地      | 4            | 2~4階 廊下・各教室  | 914         |
|                     | 川内中学校 屋内運動場        | 川内町竹須賀151番地      | 2            | 2階 講堂・ミーティングルーム  | 863         |
|                     | 赤沢医院               | 川内町沖島68番地の1      | 4            | 2~4階 屋外階段、屋上   | 406         |
|                     | 川内町民会館             | 川内町沖島260番地       | 2            | 2階 廊下・各室・屋外スペース  | 431         |
|                     | スペースドゥ川内           | 川内町沖島284番地の2     | 6            | 3~6階 共用廊下・階段   | 140         |
|                     | ベルベ玉鳳院             | 川内町沖島569番地       | 2            | 2階 廊下・ロビー  | 193         |
|                     | モンテメール川内           | 川内町平石古田79番地の1    | 4            | 2~4階 共用廊下・階段   | 60          |
|                     | プレタメゾン川内           | 川内町平石古田190番地の1   | 8            | 2~8階 共用廊下・階段   | 458         |
|                     | 徳島新聞カルチャーセンター 徳島本校 | 川内町平石若宮92番地の4    | 3            | 3階 廊下・ホール、屋上   | 522         |
|                     | 島田内科               | 川内町平石若宮114番地     | 3            | 屋上   | 200         |
|                     | コーポエンゼル            | 川内町平石若宮163番地     | 4            | 2~4階 共用廊下・階段   | 162         |
|                     | 川内南小学校 西校舎         | 川内町宮島本浦5番地の2     | 2            | 2階 廊下・各教室  | 434         |
|                     | 川内南小学校 東校舎         | 川内町宮島本浦5番地の2     | 2            | 2階 廊下・各教室、屋上   | 998         |
|                     | 医療法人若草会 松村病院       | 川内町鶴島162番地       | 5            | 2階 廊下・作業療法室・職員食堂・理学療法室<br>3~4階 廊下・食堂兼談話室、5階 廊下・物干し場、屋上 | 968         |
|                     | 徳島森林管理署 川内公務員宿舎    | 川内町鶴島239番地の1     | 4            | 3~4階 共用廊下・階段、屋上  | 100         |
| サニーコーポ              | 川内町鶴島248番地         | 3                | 3階 共用廊下      | 20   |             |
| 川内町鈴江東アメント (アメント73) | 川内町鈴江東7番地の3        | 4                | 3~4階 共用廊下・階段 | 131  |             |
| リッチ・de・川内           | 川内町鈴江北19番地         | 7                | 2~7階 共用廊下・階段 | 337  |             |
| 介護老人保健施設 わかくさ       | 川内町小松西88番地         | 2                | 2階 共用廊下      | 488  |             |
| ラ・フォーレ川内            | 川内町金岡5番地の2         | 7                | 2~7階 共用廊下・階段 | 186  |             |
| ラ・フォーレ 2            | 川内町金岡5番地の1         | 7                | 2~7階 共用廊下・階段 | 126  |             |

12. 指定緊急避難場所一覧表

| 行政区                                 | 名称                 | 所在地              | 階               | 利用できる場所                   | 収容可能人数       |
|-------------------------------------|--------------------|------------------|-----------------|---------------------------|--------------|
| 川内                                  | CABINII (キャビンII)   | 川内町金岡14番地の1      | 4               | 2~4階 共用廊下・階段              | 51           |
|                                     | 武田ビル               | 川内町金岡31番地        | 7               | 3~7階 共用廊下・階段              | 125          |
|                                     | ラ・フォーレⅢ            | 川内町金岡40番地の1      | 7               | 2~7階 共用廊下・階段              | 144          |
|                                     | リッチ・de・川内 2        | 川内町金岡64番地の1      | 12              | 2~12階 共用廊下・階段             | 737          |
|                                     | 川内北小学校 北校舎         | 川内町大松133番地       | 3               | 2~3階 廊下・各教室               | 1,038        |
|                                     | 川内北小学校 南校舎         | 川内町大松133番地       | 3               | 2~3階 廊下・各教室、屋上            | 1,151        |
|                                     | 川内北小学校 新校舎         | 川内町大松133番地       | 2               | 2階 廊下・各教室                 | 133          |
|                                     | KIWI川内             | 川内町大松393番地の12    | 5               | 3~5階 共用廊下・階段              | 78           |
|                                     | 東消防署 川内分署          | 川内町大松517番地の2     | 2               | 屋上                        | 261          |
|                                     | スタート1              | 川内町北原10番地        | 3               | 3階 共用廊下                   | 17           |
|                                     | スタート2              | 川内町北原171番地の2     | 3               | 3階 共用廊下                   | 21           |
|                                     | エグゼ川内              | 川内町上別宮北48番地      | 3               | 2~3階 共用廊下・階段              | 54           |
|                                     | 伸松ビル (マンション)       | 川内町上別宮東33番地      | 6               | 2~6階 共用廊下・階段              | 220          |
|                                     | 川内南アコール保育園         | 川内町下別宮西38番地の2    | 4               | 2~4階 屋外スペース               | 352          |
|                                     | 株式会社徳島銀行 研修会館宿泊所   | 川内町平石流通団地12番地    | 3               | 3階 廊下・特別室等、屋上             | 557          |
|                                     | 阿波しらさぎ大橋 川内側【避難場所】 | —                | —               | 歩道部分                      | 3,000        |
|                                     | 四国大学 鶴島グラウンド【避難場所】 | 川内町鶴島            | —               | グラウンド                     | 15,500       |
|                                     | (仮) 富吉避難場所【避難場所】   | 川内町富吉148番地       | —               | 高速道路のり面部分                 | 600          |
|                                     | (仮) 米津避難場所【避難場所】   | 川内町米津123番地       | —               | 高速道路のり面部分                 | 800          |
|                                     | 応神                 | ミニーズハウス          | 応神町古川字戎子野25番地の1 | 4                         | 3~4階 共用廊下・階段 |
| ブライト古川                              |                    | 応神町古川字戎子野43番地の1  | 3               | 3階 共用廊下                   | 35           |
| 第10愛日ハイツ                            |                    | 応神町古川字戎子野65番地の1  | 5               | 2~5階 共用廊下・階段              | 164          |
| 四国大学 中央棟                            |                    | 応神町古川字戎子野123番地の1 | 10              | 3~10階 廊下・講義室・EVホール等       | 1,294        |
| 四国大学 30周年記念館・経営情報館                  |                    | 応神町古川字戎子野123番地の1 | 7               | 3~7階 廊下・演習室・EVホール等        | 685          |
| 四国大学 情報メディア館・児童教育館                  |                    | 応神町古川字戎子野123番地の1 | 5               | 3~5階 廊下・演習室・EVホール等        | 407          |
| ハイツ徳島                               |                    | 応神町古川字戎子野139番地の8 | 4               | 3~4階 共用廊下・階段              | 68           |
| リバーサイドハイツ                           |                    | 応神町古川字鯛ノ浜添19番地の4 | 4               | 3~4階 共用廊下                 | 54           |
| エル古川                                |                    | 応神町古川字東109番地の2   | 3               | 3階 共用廊下                   | 24           |
| コバン・ジャンティ原                          |                    | 応神町古川字東165番地の1   | 3               | 3階 共用廊下                   | 22           |
| 特別養護老人ホーム健祥会 モルダウ                   |                    | 応神町古川字北36番地      | 4               | 3~4階 屋外スペース               | 1,058        |
| ケアハウス健祥会 リパティ                       |                    | 応神町古川字北39番地の2    | 7               | 3~7階 廊下・屋外スペース、3~6階 食堂談話室 | 475          |
| 学校法人 生光学園 小学校特別教室棟                  |                    | 応神町古川字宮ノ前38番地    | 4               | 3~4階 共用廊下、屋上              | 580          |
| 学校法人 生光学園 高等学校校舎棟                   |                    | 応神町古川字宮ノ前38番地    | 5               | 3~5階 共用廊下                 | 780          |
| 市営 応神団地 1棟                          |                    | 応神町東貞方字北野29番地    | 4               | 3~4階 共用廊下・階段              | 12           |
| 市営 応神団地 2棟                          |                    | 応神町東貞方字北野29番地    | 4               | 3~4階 共用廊下・階段              | 12           |
| Will G1                             |                    | 応神町吉成字只津119番地の1  | 3               | 3階 共用廊下                   | 24           |
| 徳島北高等学校 教室棟・体育館棟                    |                    | 応神町吉成字中ノ瀬40番地の6  | 3               | 2~3階 廊下・普通教室・アリーナ等        | 4,850        |
| 徳島北高等学校 クラブハウス棟                     |                    | 応神町吉成字中ノ瀬40番地の6  | 2               | 2階 廊下                     | 138          |
| 応神中学校 北校舎                           |                    | 応神町吉成字長田130番地の1  | 3               | 2~3階 廊下・各教室               | 622          |
| 応神中学校 南校舎                           |                    | 応神町吉成字長田130番地の1  | 3               | 2~3階 廊下・各教室               | 331          |
| 学校法人 生光学園 学生寮A棟                     |                    | 応神町吉成字前須29番地     | 4               | 3~4階 共用廊下                 | 218          |
| 学校法人 生光学園 学生寮B棟                     |                    | 応神町吉成字前須29番地     | 4               | 3~4階 共用廊下                 | 218          |
| 学校法人 生光学園 学生寮C棟                     |                    | 応神町吉成字前須29番地     | 4               | 3~4階 共用廊下                 | 218          |
| 応神小学校 本館                            |                    | 応神町吉成字西吉成91番地の1  | 3               | 2~3階 廊下・各教室               | 908          |
| 応神小学校 南館                            |                    | 応神町吉成字西吉成91番地の1  | 2               | 2階 廊下・各教室                 | 434          |
| 西日本高速道路株式会社 四国支社 徳島高速道路事務所駐車場【避難場所】 |                    | 応神町古川字宮ノ前39番地の1  | —               | 駐車場                       | 812          |

|        | 棟数・場所数 | 収容可能人数(人) |
|--------|--------|-----------|
| 津波避難ビル | 637    | 258,697   |
| 緊急避難場所 | 13     | 32,346    |
| 合計     | 650    | 291,043   |

※平成26年1月現在(今後指定予定を含む)

# 津波から命を守るために



強い揺れ、また弱くてもゆっくりとした長い揺れを感じたら…

## ✓すぐに逃げる!

津波は見てから逃げたのでは遅すぎます。揺れたらすぐに津波が来ると考え、家の片付けをしたり、だれかを待つのはやめて、あなた自身が率先避難者になりましょう。

## ✓油断しない!

自分の地域には来ない、前は大丈夫だったから次も大丈夫と安心せず、与えられた状況下でできる最善の行動を取って命を守りましょう。

## ✓戻らない!

津波は繰り返し襲ってきます。心配して家に戻って被害にあわないよう、家族とは事前に津波の際の避難について話し合い、いざというときは各々が安全な場所に避難しているという確信をもって避難しましょう。



南海トラフの地震は、これまで繰り返し発生していますが、徳島市においては、これまでのところ津波により大きな被害を受けたという歴史資料等は見つかっていません。

しかしながら、東日本大震災では、想定を超える津波により多くの方が犠牲になりました。そのため、本マップに掲載した最大クラス(レベル2)の地震・津波が起こる恐れもあるということを念頭におき、南海トラフの地震が発生したときは津波から命を守るため、ただちに津波避難ビルや近くの高い建物、高台などに避難してください。

また、避難の際には想定にとらわれることなく、避難をあきらめず、自分の与えられた状況下において、最善を尽くす行動を取ってください。

### 徳島市危機管理監危機管理課

〒770-8571 徳島市幸町2丁目5番地  
TEL (088) 621-5527・5528  
FAX (088) 625-2820  
<http://www.city.tokushima.tokushima.jp/>





# いざというときの連絡先



火災・救急・救助

消防

**119**

海の事件・事故

海上  
保安庁

**118**

事件・事故

警察

**110**

徳島市災害対策本部 621-5010※ / 徳島市消防局 656-1190(代)

※徳島市災害対策本部が設置されていない場合は、徳島市危機管理課 621-5527

## 防災関係

※徳島市の市外局番は「088」です

| 機関名                       | 所在地                 | 電話番号         |
|---------------------------|---------------------|--------------|
| 徳島市役所（案内）                 | 幸町2丁目5番地            | 621-5111     |
| 徳島市東消防署                   | 新蔵町1丁目88番地          | 656-1195     |
| 徳島市東消防署川内分署               | 川内町大松517番地の2        | 665-4072     |
| 徳島市東消防署勝占分署               | 西須賀町下中須29番地の7       | 669-3700     |
| 徳島市東消防署津田出張所              | 津田本町三丁目1番57号        | 663-4233     |
| 徳島市西消防署                   | 庄町1丁目76番地の3         | 631-0119     |
| 徳島市西消防署国府出張所              | 国府町府中59番地の4         | 642-7077     |
| 徳島東警察署                    | 中洲町1丁目18番地の2        | 624-0110     |
| 徳島西警察署                    | 庄町3丁目5番地            | 632-0110     |
| 徳島北警察署                    | 板野郡北島町鯛浜字川久保211番地の1 | 698-0110     |
| 国土交通省四国地方整備局<br>徳島河川国道事務所 | 上吉野町3丁目35番地         | 654-2211     |
| 徳島県東部県土整備局（徳島庁舎）          | 南末広町6番36号           | 653-8811     |
| 徳島海上保安部                   | 小松島市小松島町字外開1番地の11   | 0885-33-2244 |

## ライフライン関係機関

| 機関名               | 所在地            | 電話番号         |
|-------------------|----------------|--------------|
| 四国電力株式会社徳島支店      | 寺島本町東2丁目29番地   | 0120-564-552 |
| 四国ガス株式会社徳島支店      | 北出来島町1丁目26番地2  | 0120-440-459 |
| 一般社団法人徳島県エルピーガス協会 | 川内町平石住吉209番地の5 | 665-7705     |
| 西日本電信電話株式会社徳島支店   | 西大工町2丁目5番地の1   | 0120-444-113 |
| 徳島市水道局            | 幸町2丁目5番地       | 623-1187     |

## 徳島市危機管理監危機管理課

〒770-8571 徳島市幸町2丁目5番地

TEL (088) 621-5527・5528 FAX (088) 625-2820

<http://www.city.tokushima.tokushima.jp/>



環境に配慮した植物油インキを使用  
本書は再生紙を使用しています

