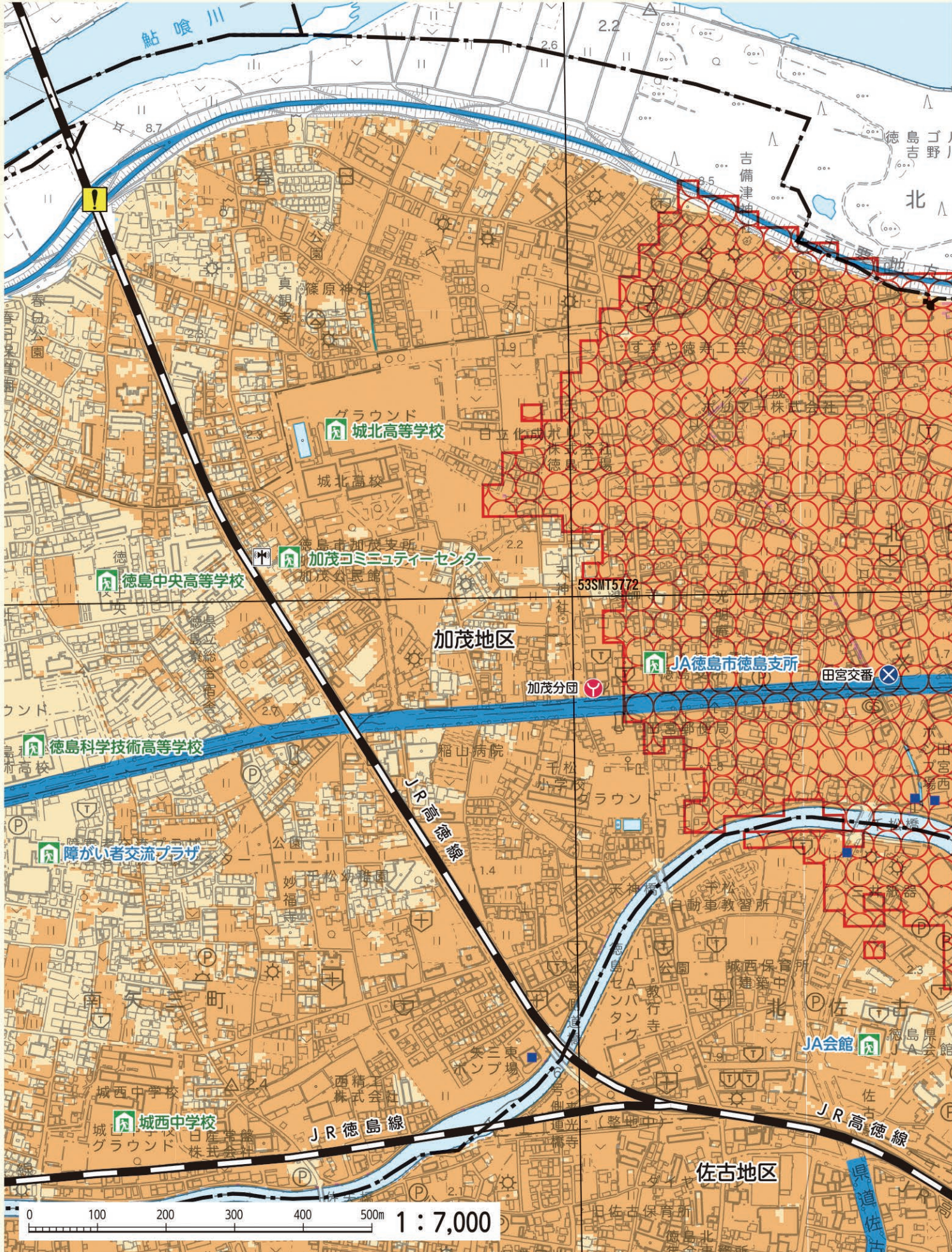
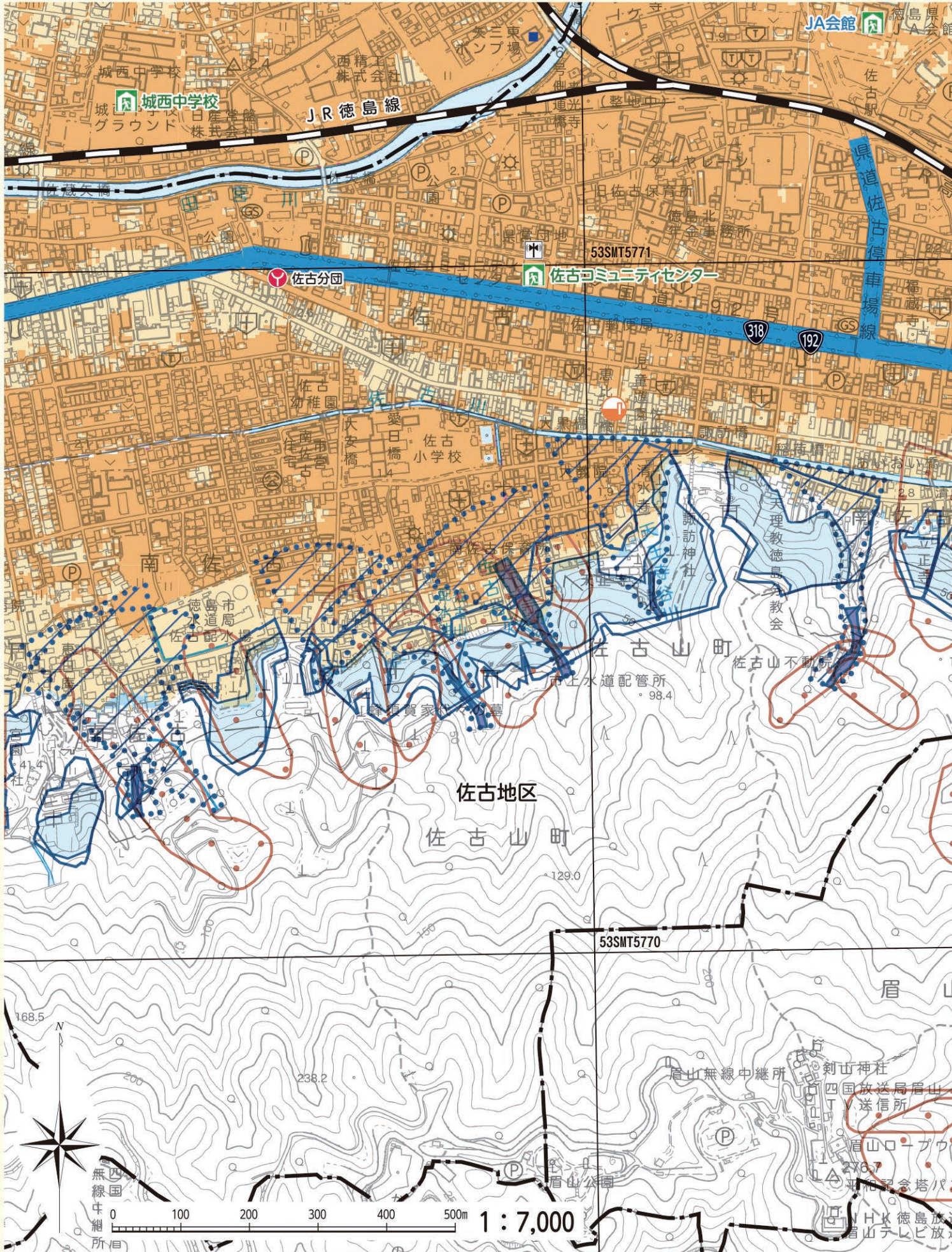


# 17

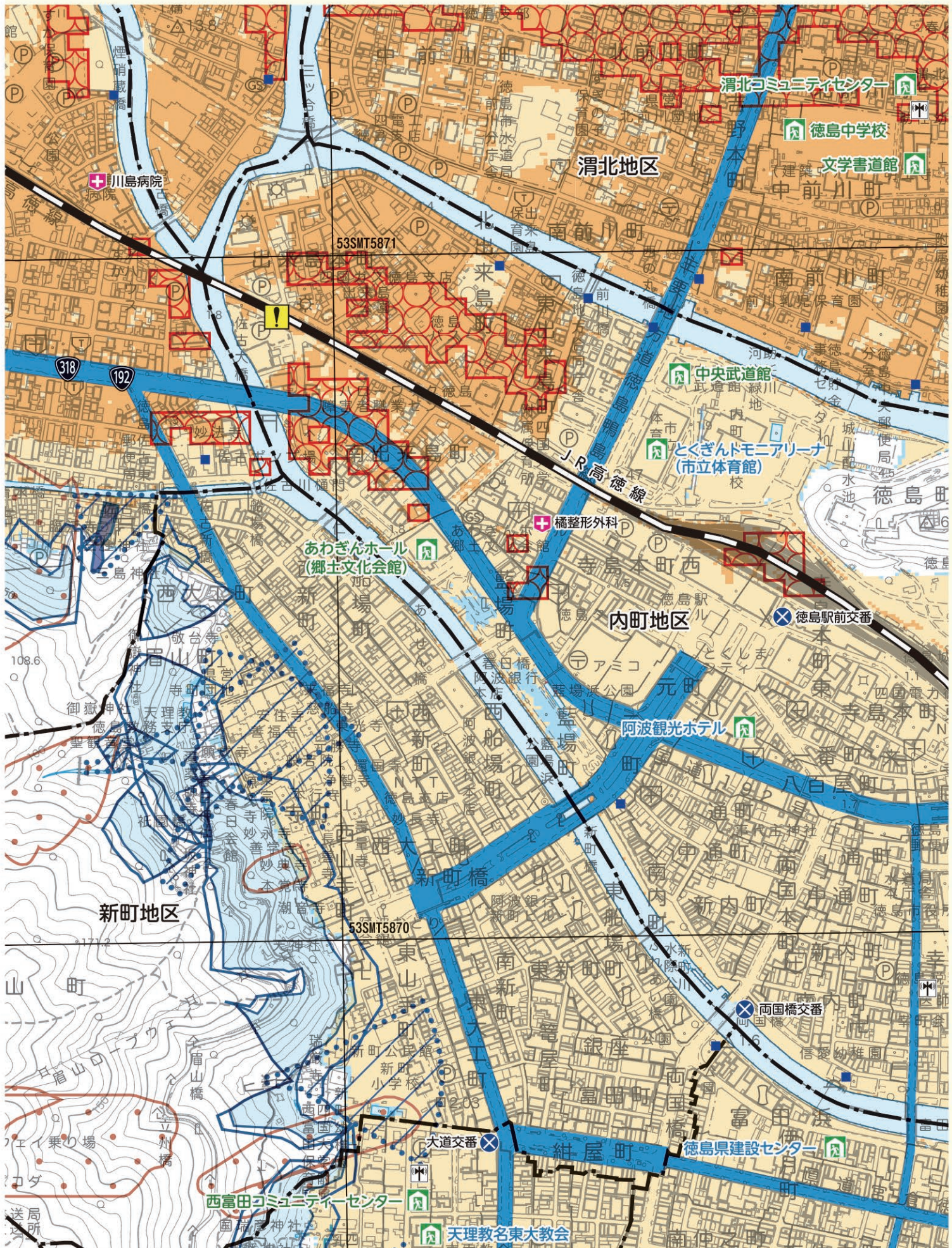
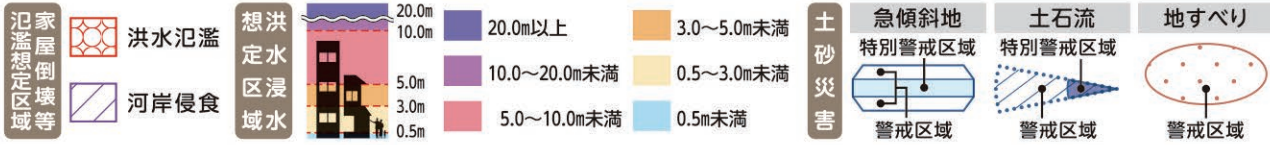
避難所		指定避難所 補助避難所	災害 関連 施設 設時		徳島市役所	その他		アンダーパス	境界		市界
		水位計			警察署・交番・駐在			排水機場			市地
					救急医療			水			UTMグリッド
					同報無線屋外拡声						高速道路
					消防署・消防団						主要道路







ハザードマップの使い方  
警戒レベルと避難行動  
災害について知る  
吉野川  
旧吉野川今切川  
勝浦川  
園瀬川  
鮎喰川  
飯尾川  
江川  
高潮ハザードマップ  
避難所一覧



ハザードマップの使い方  
 警戒レベルを難難行動  
 災害について知る  
 吉野川  
 旧吉野川今切川  
 勝浦川  
 園瀬川  
 鮎喰川  
 飯尾川  
 江川  
 高湖ハザードマップ  
 避難所一覧



指定避難所  
補助避難所



徳島市役所  
警察署・交番・  
駐在所  
消防署・消防分団



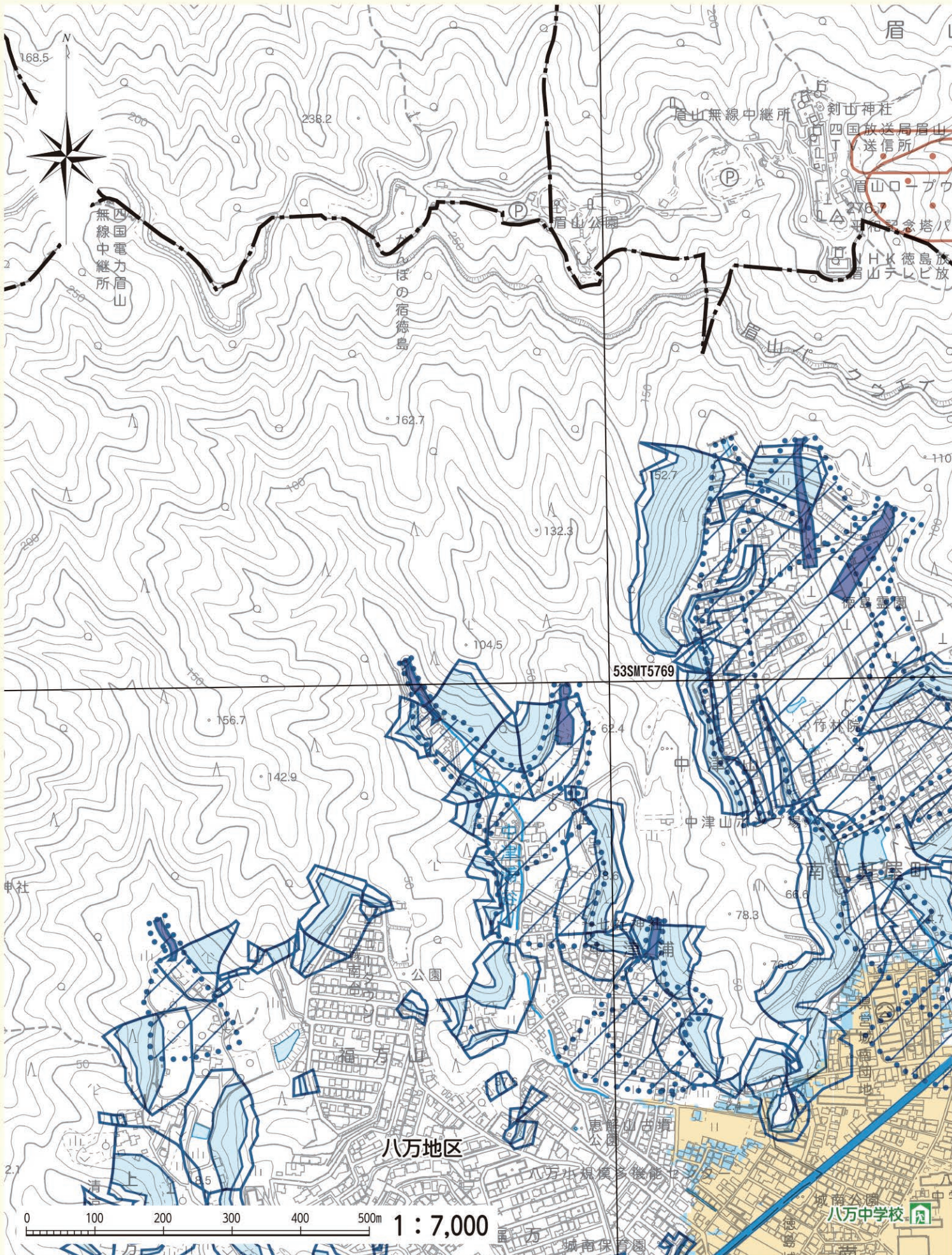
救急医療機関  
無線中継所  
屋外拡声局

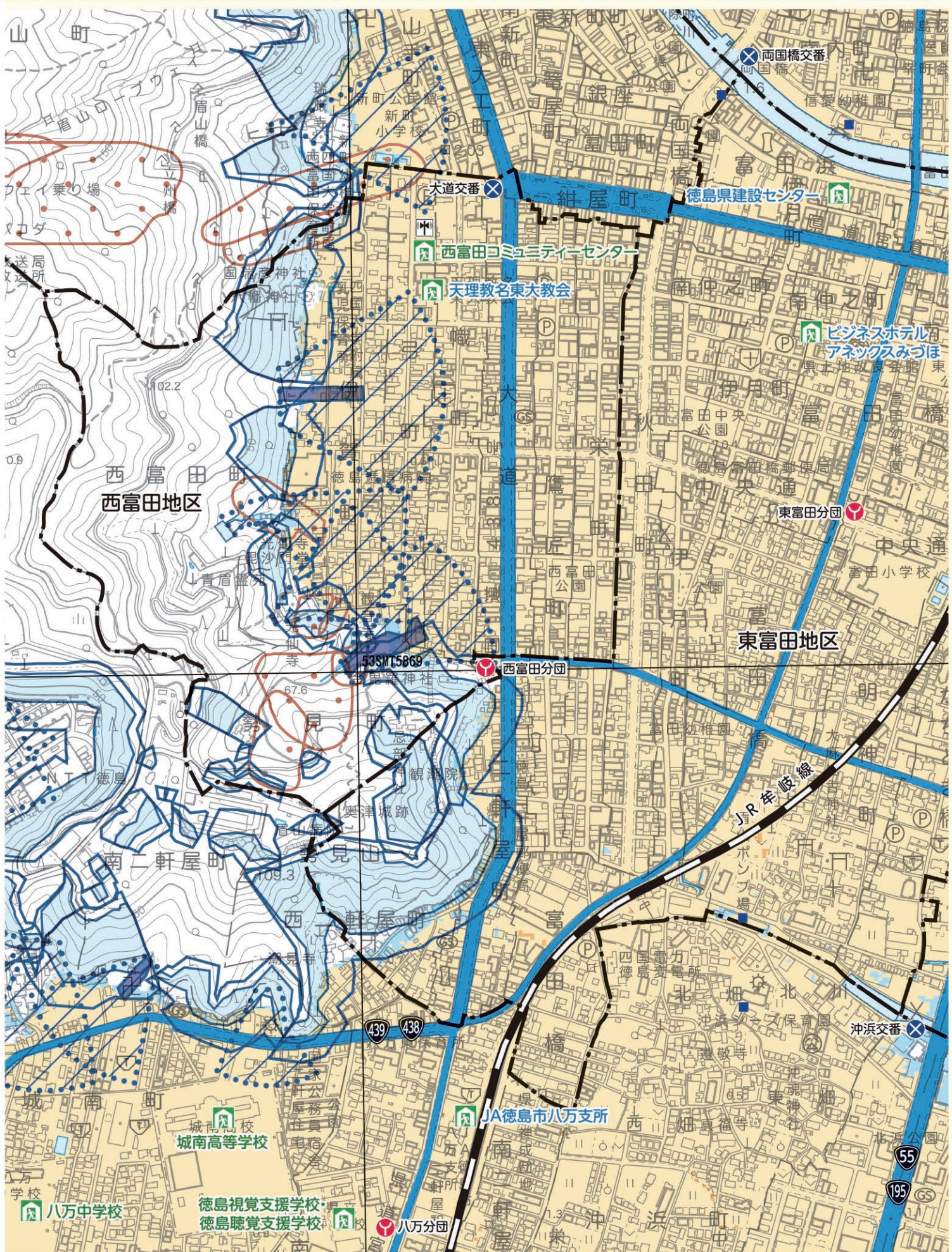
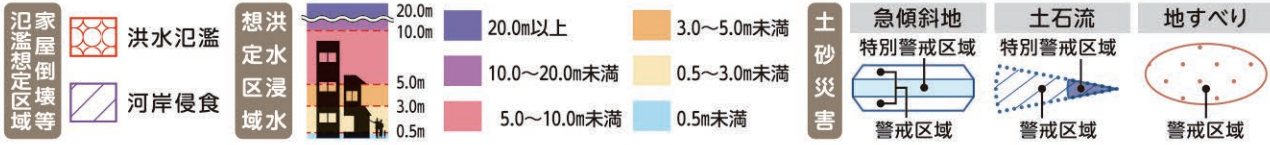


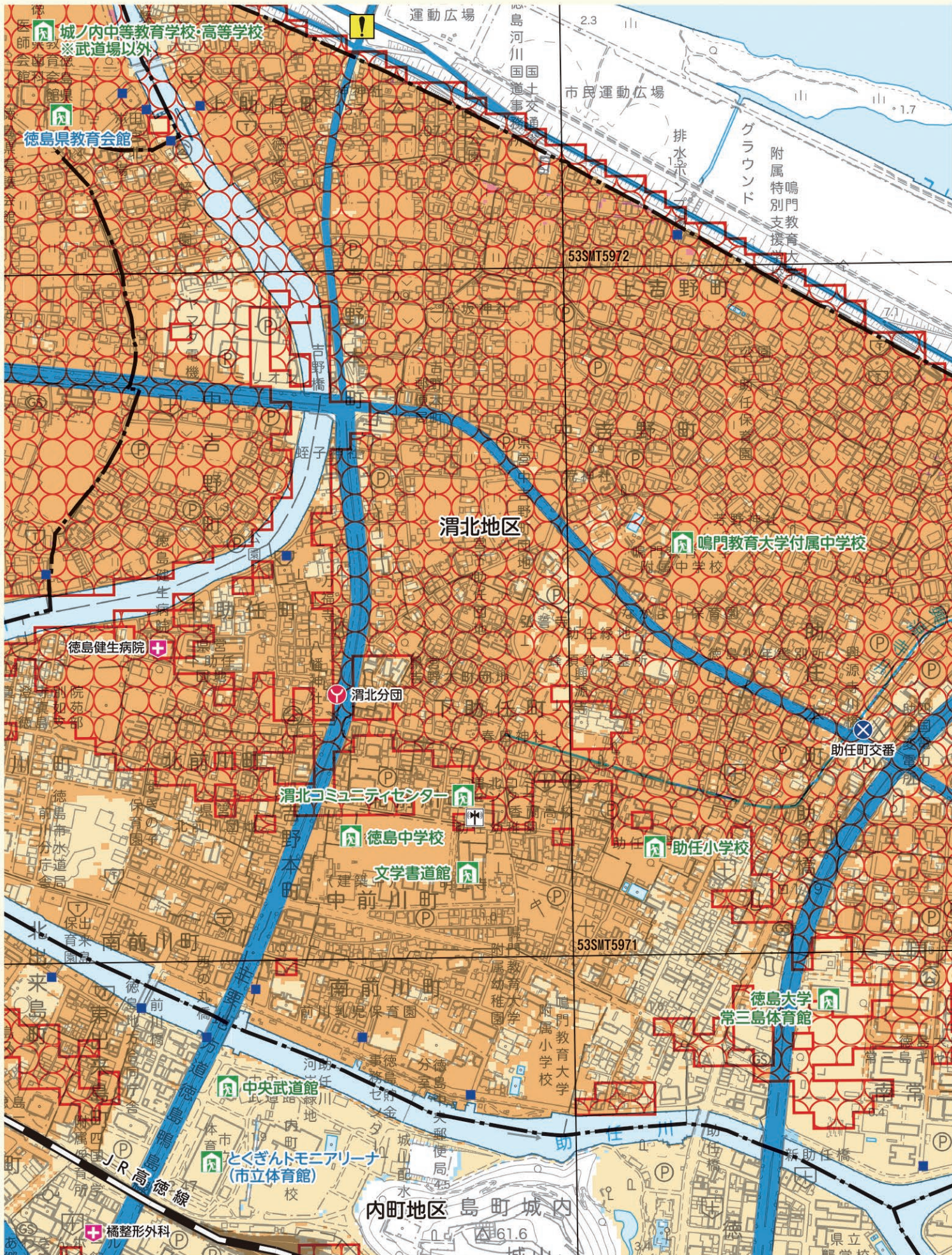
アンダーパス  
水位計  
排水機場  
水門



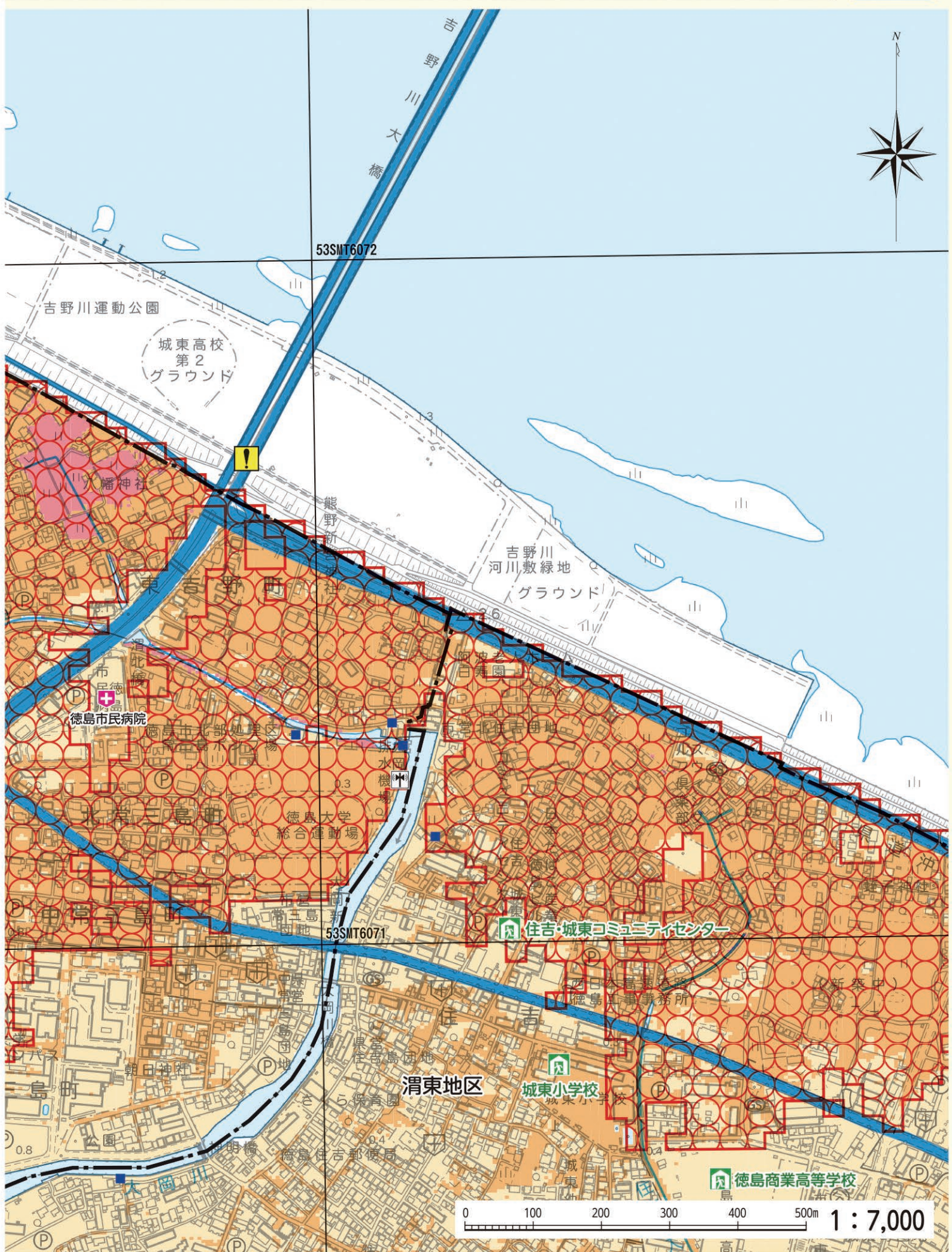
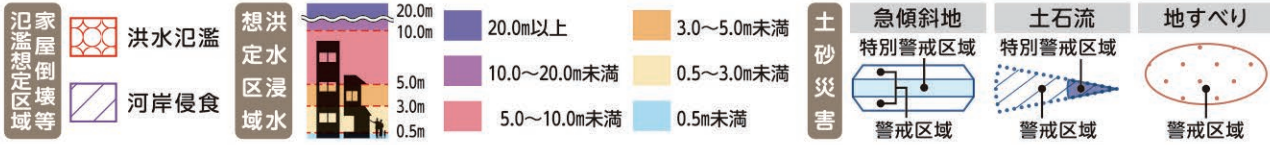
市界  
地区界  
UTMグリッド  
高速道路  
主要道路







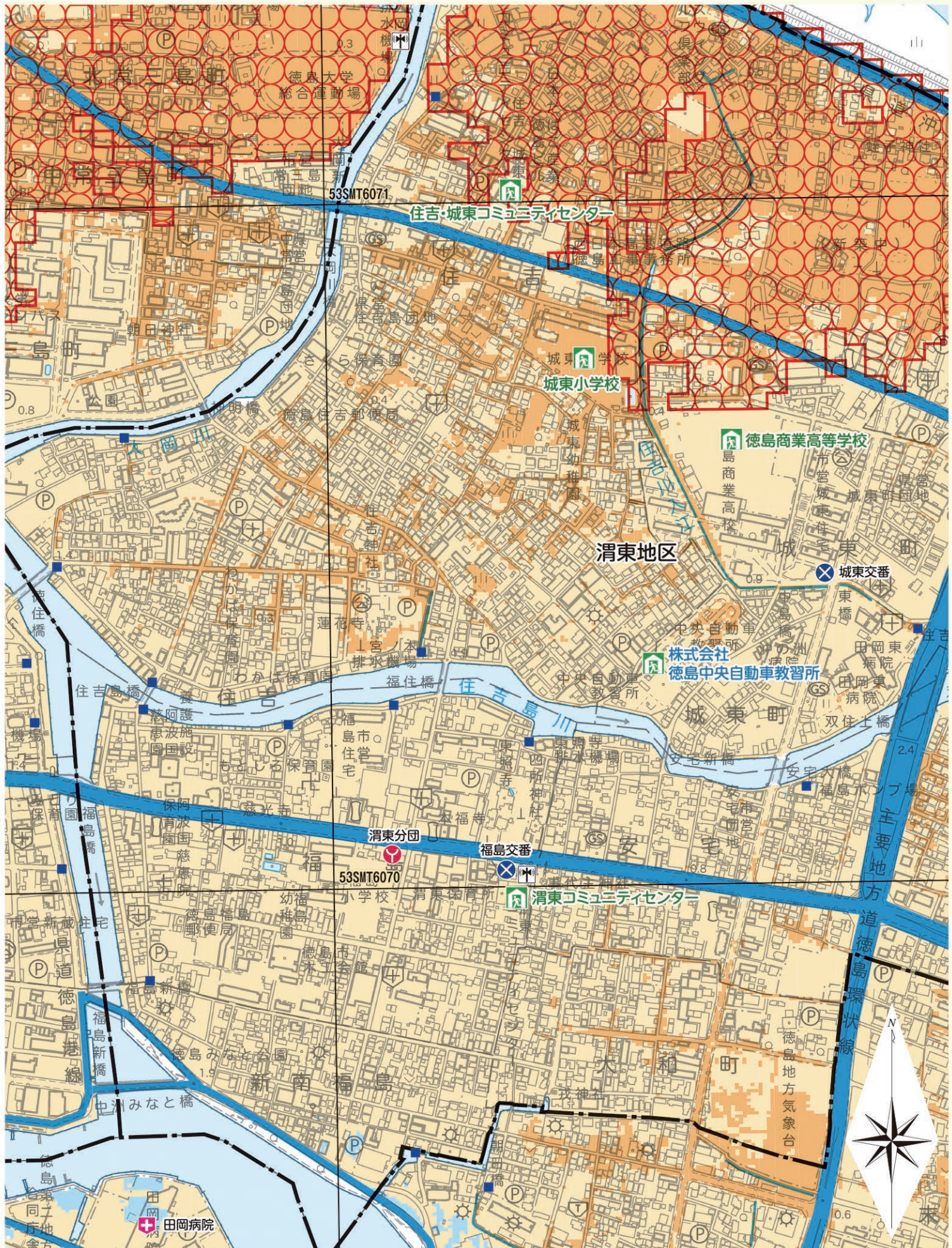
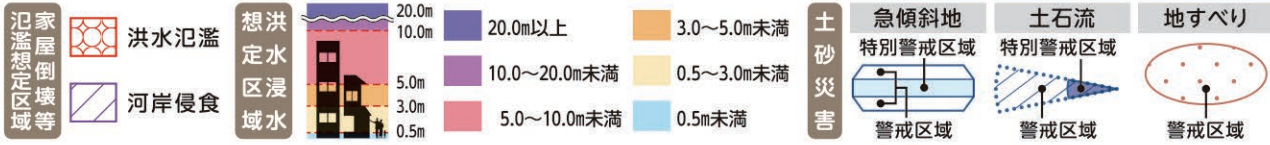
ハザードマップの使い方  
警戒レベルと避難行動  
災害について知る  
吉野川  
旧吉野川今切川  
勝浦川  
園瀬川  
鮎喰川  
飯尾川  
江川  
高潮ハザードマップ  
避難所一覧







ハザードマップの使い方  
 警戒レベルと避難行動  
 災害について知る  
 吉野川  
 旧吉野川今切川  
 勝浦川  
 園瀬川  
 鮎喰川  
 飯尾川  
 江川  
 高潮ハザードマップ  
 避難所一覧

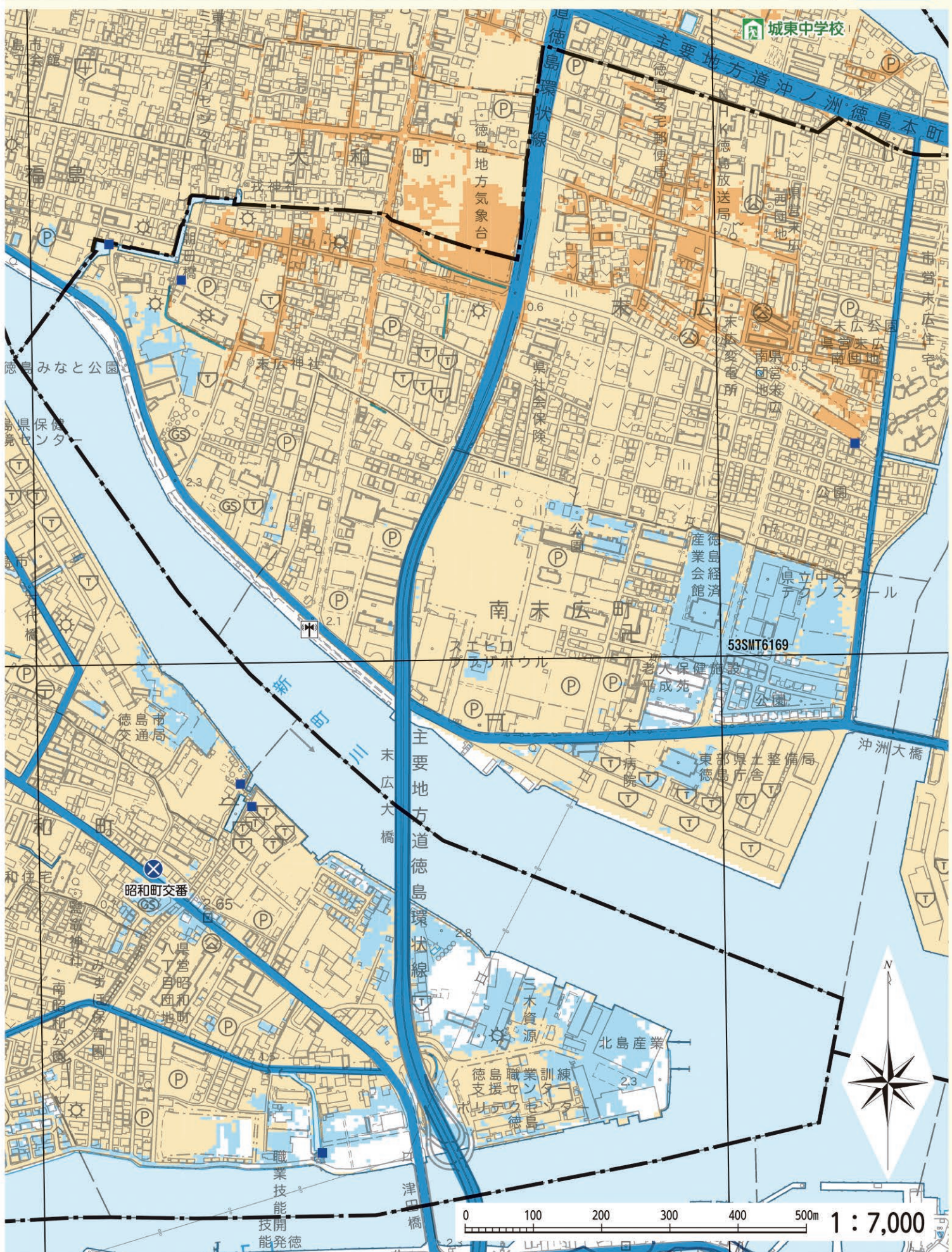


- 避難所: 指定避難所・補助避難所
- 災害関連施設: 徳島市役所、警察署・交番・駐在、消防署・消防分団
- 救急医療機関: 救急医療機関、無線伝呼局
- その他: アンダーパス、水位計、排水機場、水
- 境界線: 市界、区界
- 道路: UTMグリッド、高速道路、主要道路

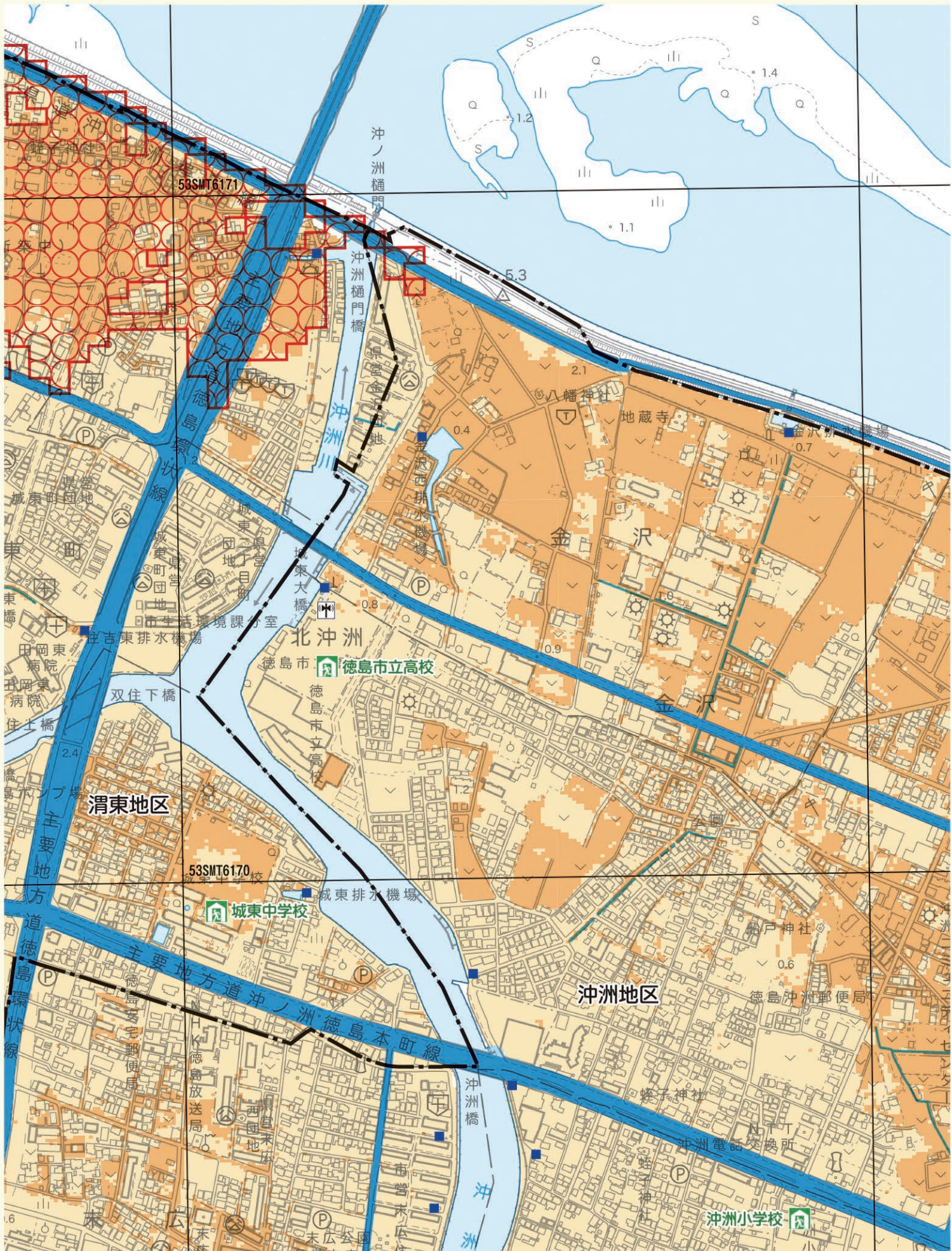


ハザードマップの使い方  
警戒レベルと避難行動  
災害について知る  
吉野川  
旧吉野川今切川  
勝浦川  
園瀬川  
鮎喰川  
飯尾川  
江川  
高潮ハザードマップ  
避難所一覧

洪水氾濫 河岸侵食	想定水 区浸域水	20.0m	20.0m以上	3.0~5.0m未満	急傾斜地 特別警戒区域 警戒区域	土石流 特別警戒区域 警戒区域	地すべり 特別警戒区域 警戒区域
		10.0m	10.0~20.0m未満	0.5~3.0m未満			
		5.0m	5.0~10.0m未満	0.5m未満			
		3.0m					
		0.5m					



ハザードマップの使い方  
 警戒レベルを避難行動  
 災害について知る  
 吉野川  
 旧吉野川今切川  
 勝浦川  
 園瀬川  
 鮎喰川  
 飯尾川  
 江川  
 高潮ハザードマップ  
 避難所一覧



ハザードマップの使い方  
警戒レベルと避難行動  
災害について知る  
吉野川  
旧吉野川今切川  
勝浦川  
園瀬川  
鮎喰川  
飯尾川  
江川  
高潮ハザードマップ  
避難所一覧

家屋倒壊等 洪水氾濫 河岸侵食	洪水氾濫 河岸侵食	想定水 区浸 域水	20.0m 10.0m 5.0m 3.0m 0.5m	20.0m以上 10.0~20.0m未満 5.0~10.0m未満	3.0~5.0m未満 0.5~3.0m未満 0.5m未満	土砂災害 急傾斜地 特別警戒区域 警戒区域	土石流 特別警戒区域 警戒区域	地すべり 警戒区域
			家屋倒壊等 洪水氾濫 河岸侵食	家屋倒壊等 洪水氾濫 河岸侵食	家屋倒壊等 洪水氾濫 河岸侵食	家屋倒壊等 洪水氾濫 河岸侵食	家屋倒壊等 洪水氾濫 河岸侵食	家屋倒壊等 洪水氾濫 河岸侵食

30

ハザードマップの使い方

警戒レベルを避難行動

災害について知る

吉野川

旧吉野川今切川

勝浦川

園瀬川

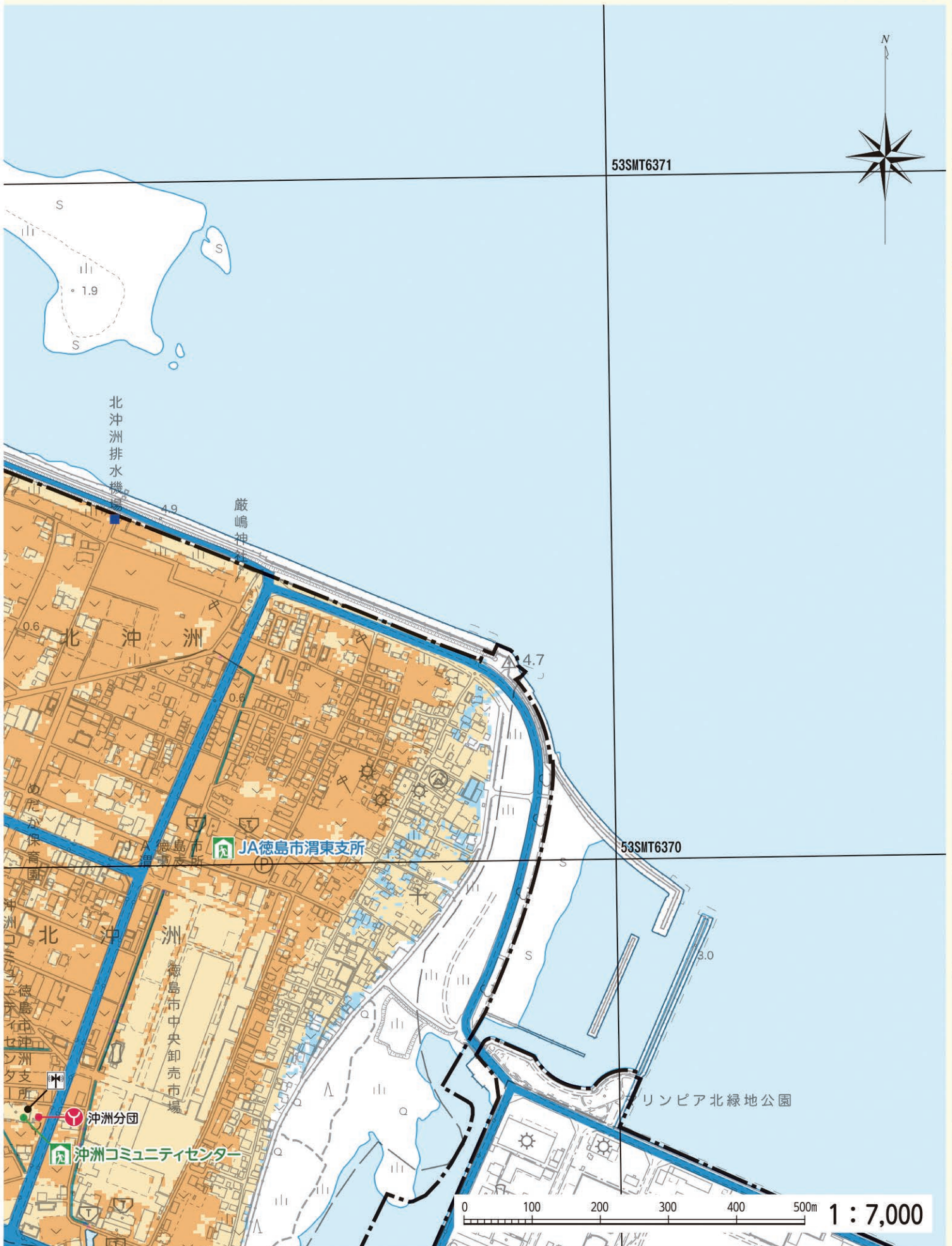
鮎喰川

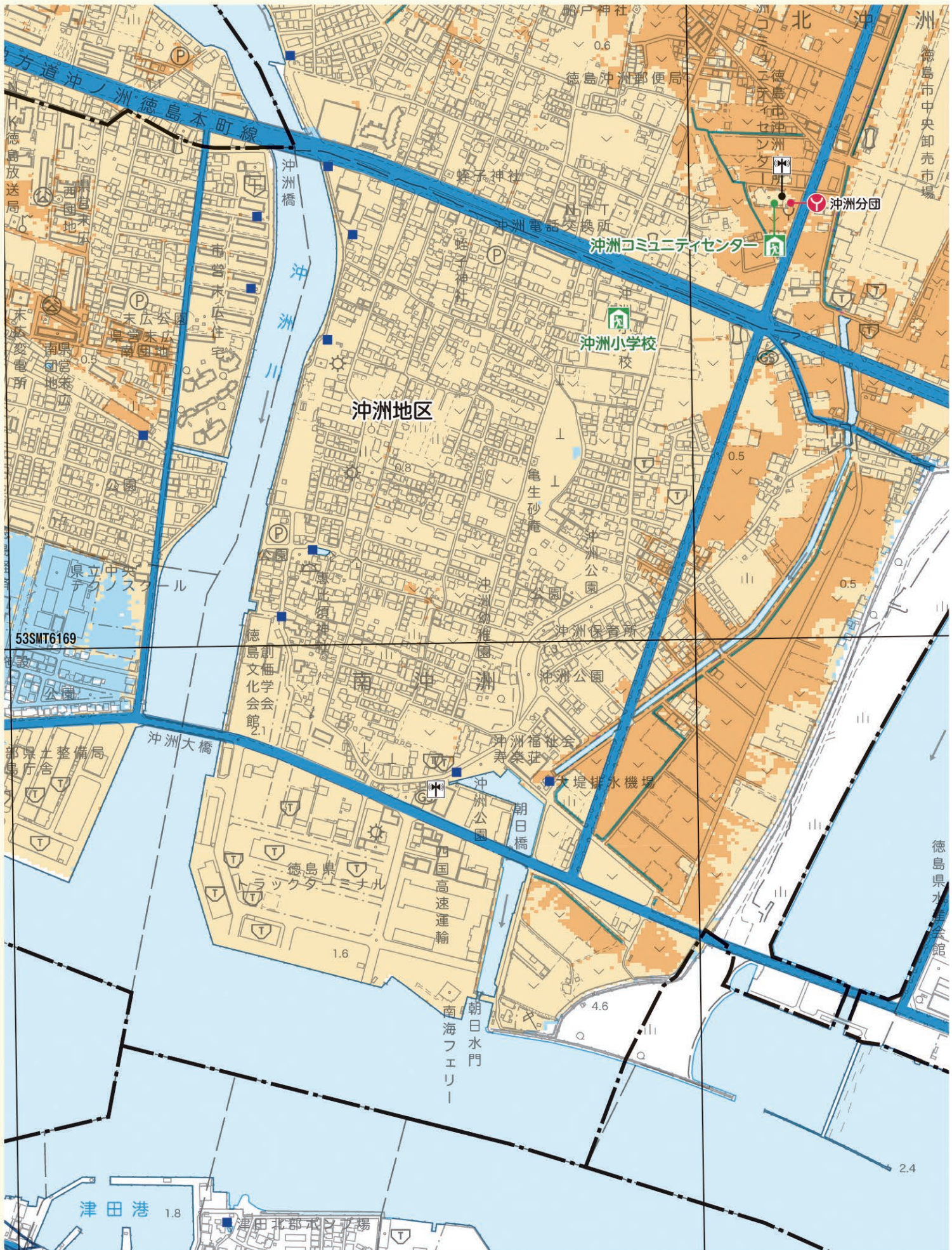
飯尾川

江川

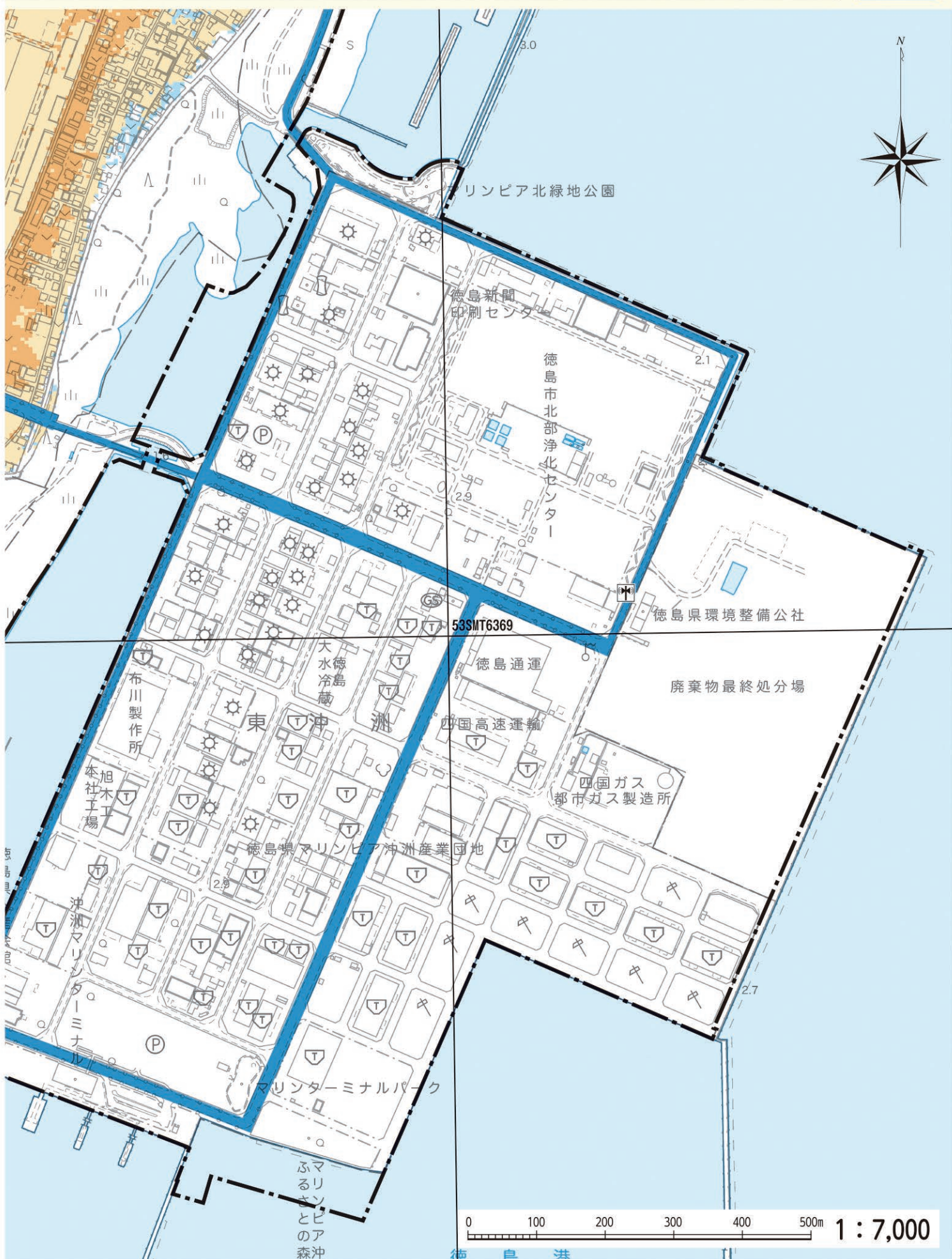
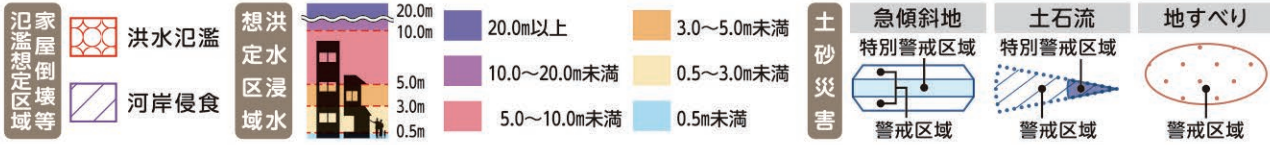
高潮ハザードマップ

避難所一覧

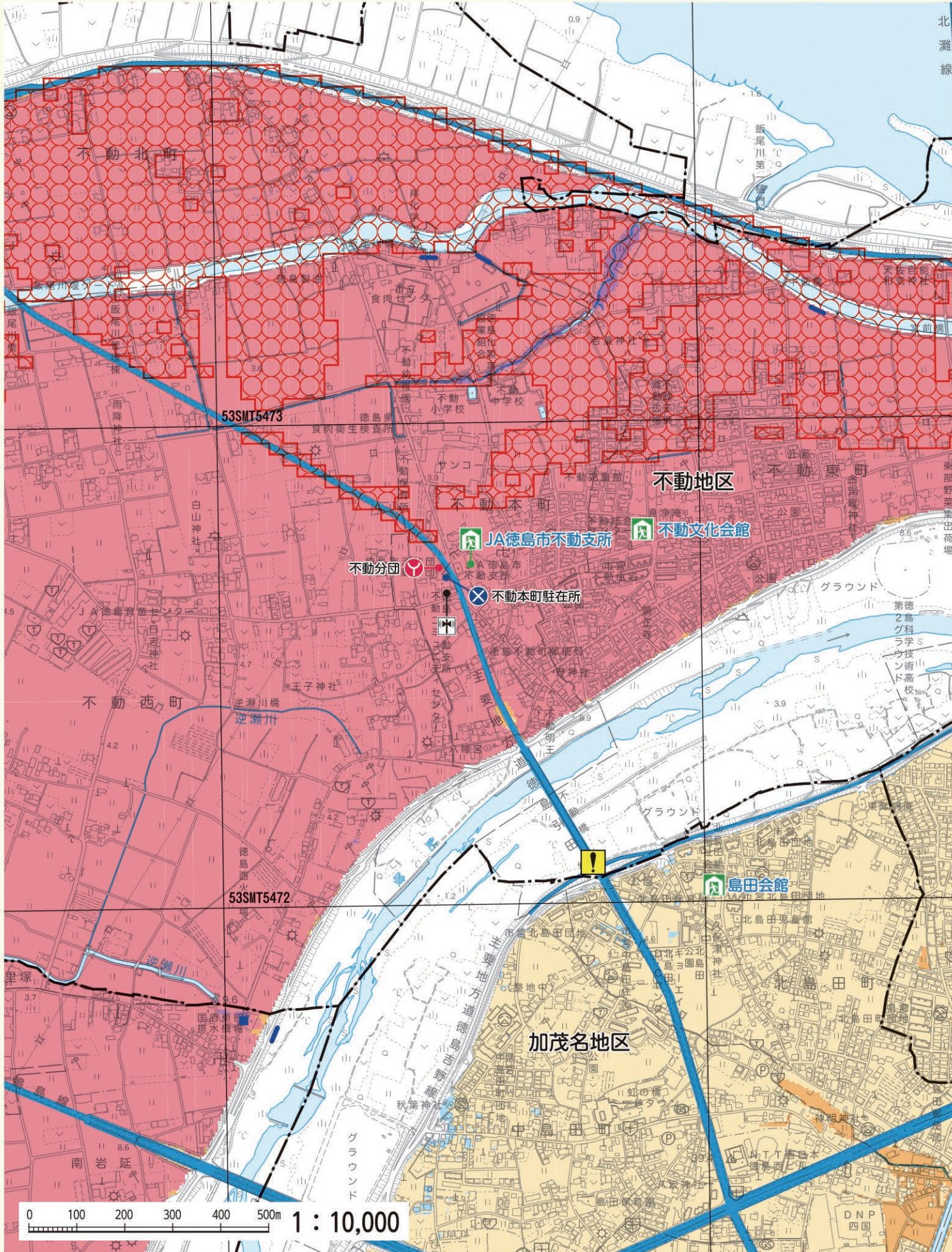




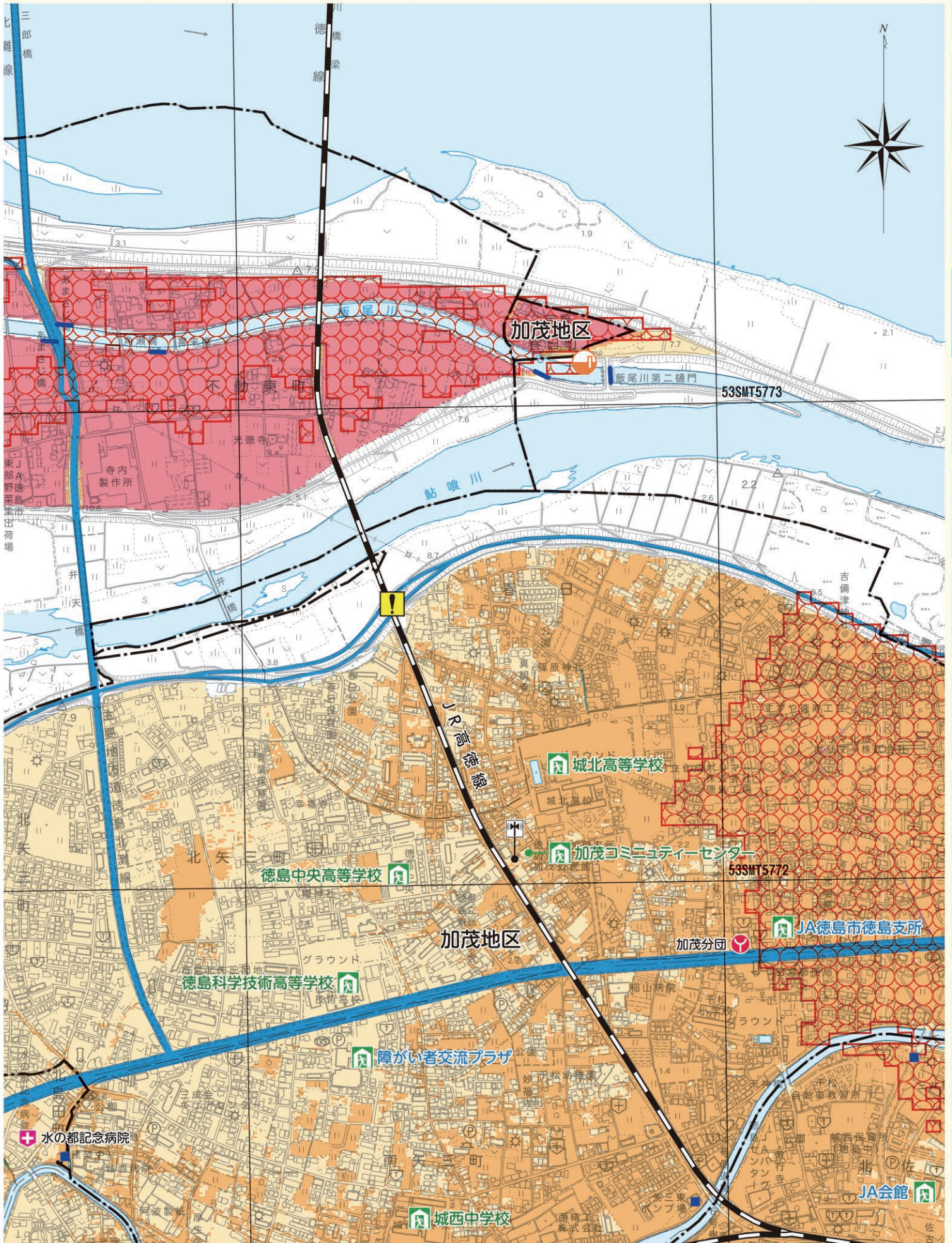
ハザードマップの使い方  
警戒レベルと避難行動  
災害について知る  
吉野川  
旧吉野川今切川  
勝浦川  
園瀬川  
鮎喰川  
飯尾川  
江川  
高潮ハザードマップ  
避難所一覧





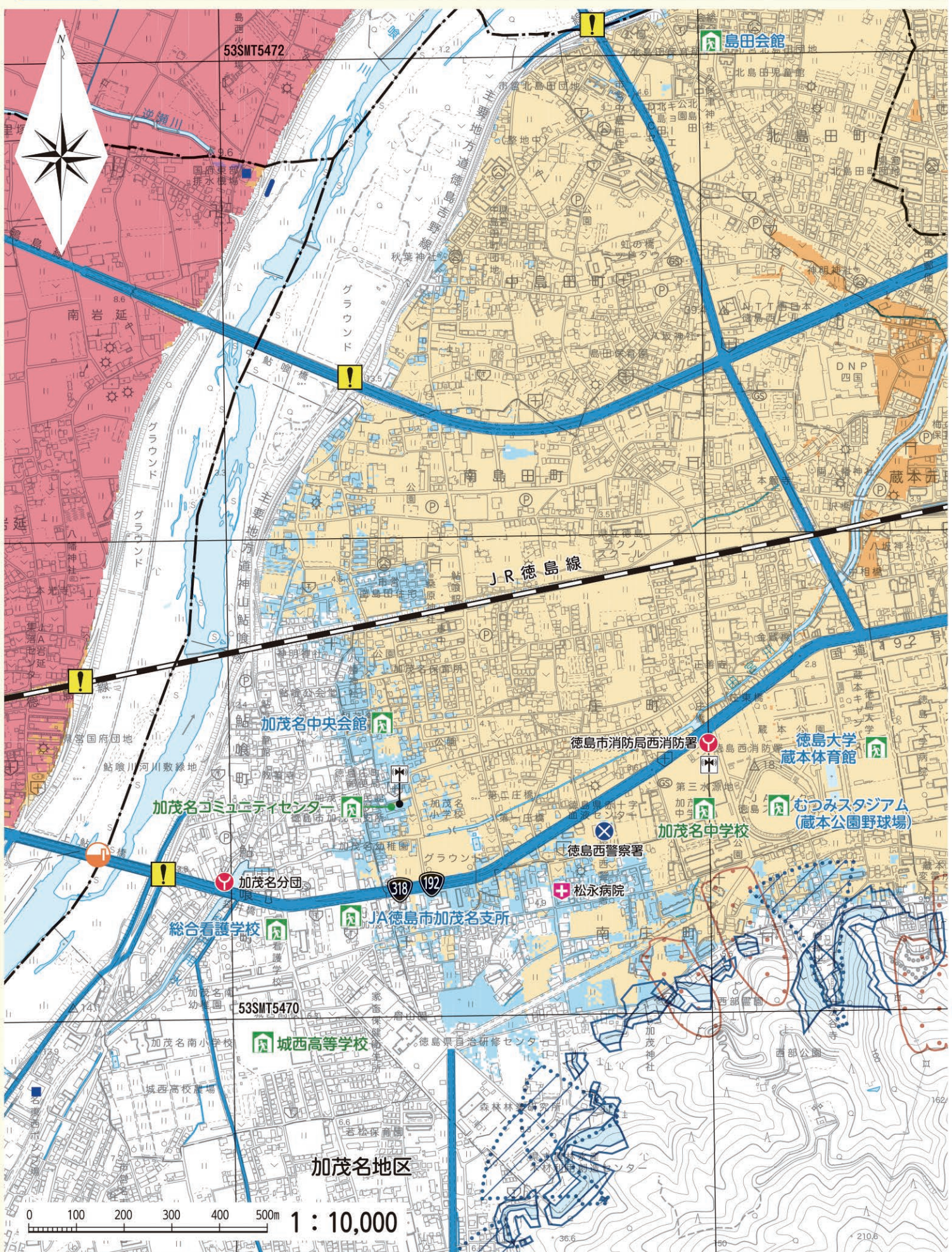


洪水氾濫 河岸侵食	家屋倒壊等 想定水 区浸 域水	20.0m 10.0m 5.0m 3.0m 0.5m	20.0m以上 10.0~20.0m未満 5.0~10.0m未満	3.0~5.0m未満 0.5~3.0m未満 0.5m未満	急傾斜地 特別警戒区域 警戒区域	土石流 特別警戒区域 警戒区域	地すべり 警戒区域	<div style="background-color: #0070C0; color: white; padding: 10px; font-size: 24px; text-align: center; border-radius: 10px;">34</div>
		土砂災害						

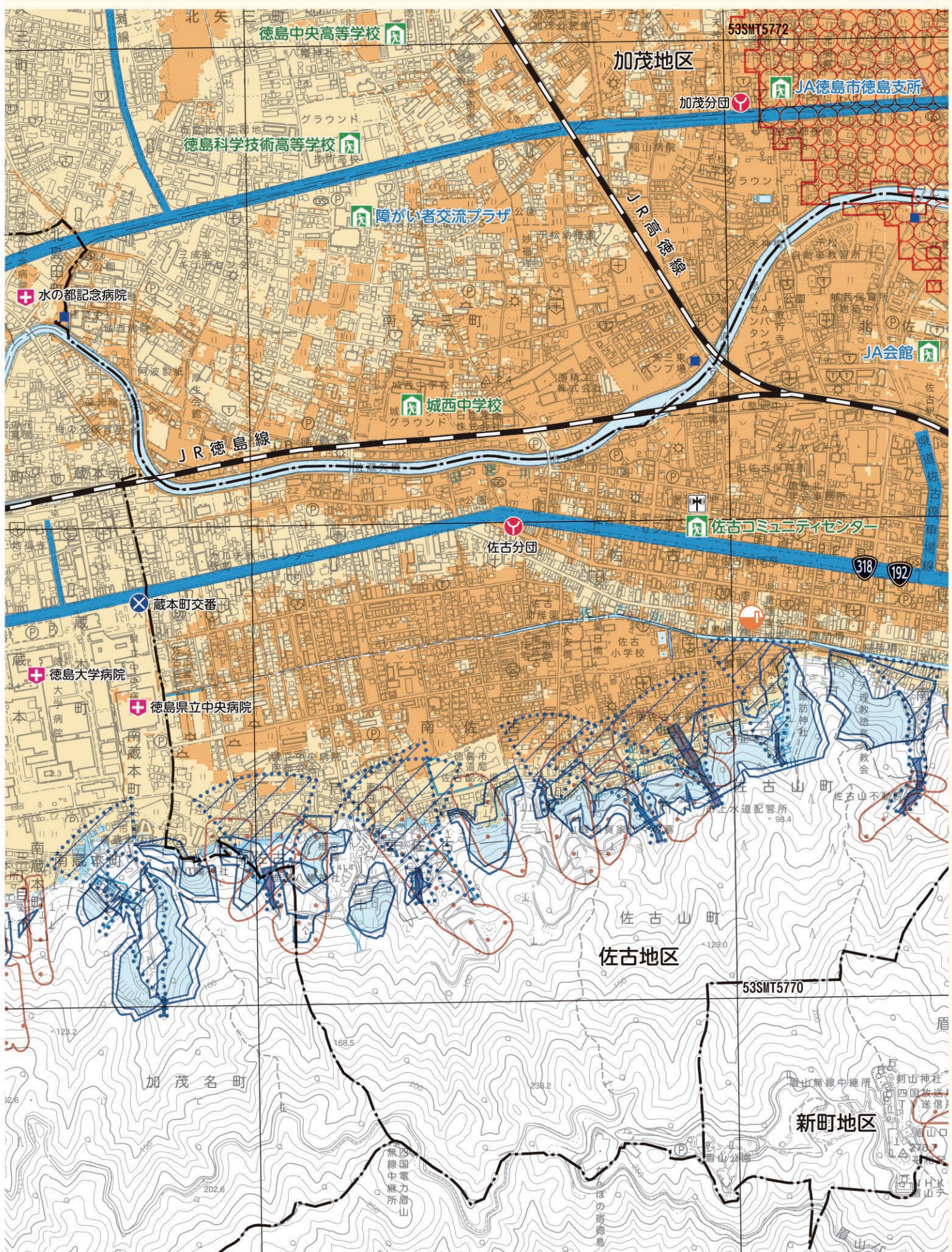


避難所		指定避難所 補助避難所	関災連 害施 設時		徳島市役所	救急 医療 機関		救急医療機関	その他		アンダーパス	市界 地界		市界	区界 路界		区界	UTM グリッド		UTMグリッド	高速 道路 主要		高速道路 主要道路
		徳島市警察署・交番・駐在所			無線局			水位計			排水機			水			市地界			区路界			UTM

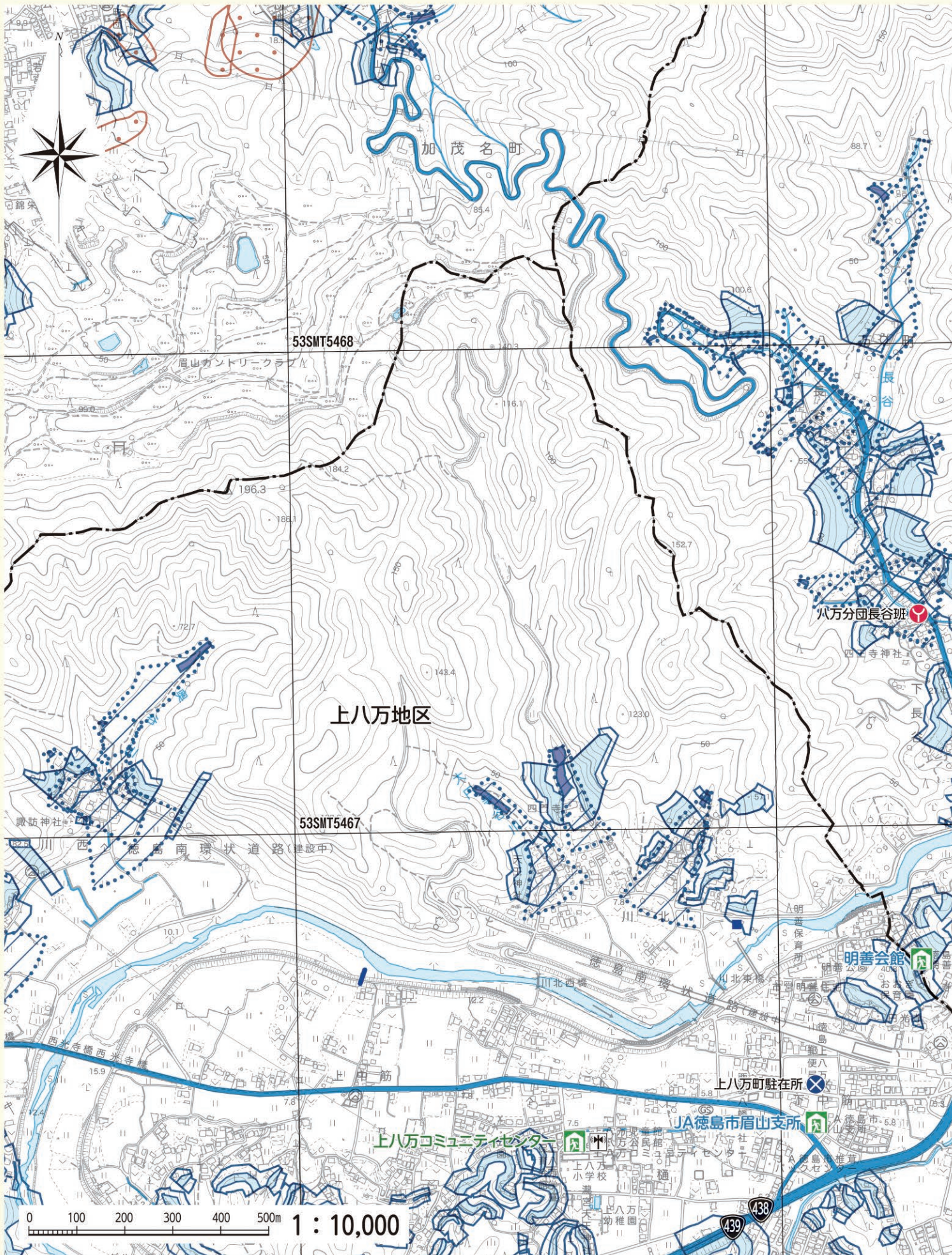
ハザードマップの使い方  
警戒レベルと避難行動  
災害について知る  
吉野川  
旧吉野川今切川  
勝浦川  
園瀬川  
鮎喰川  
飯尾川  
江川  
高潮ハザードマップ  
避難所一覧

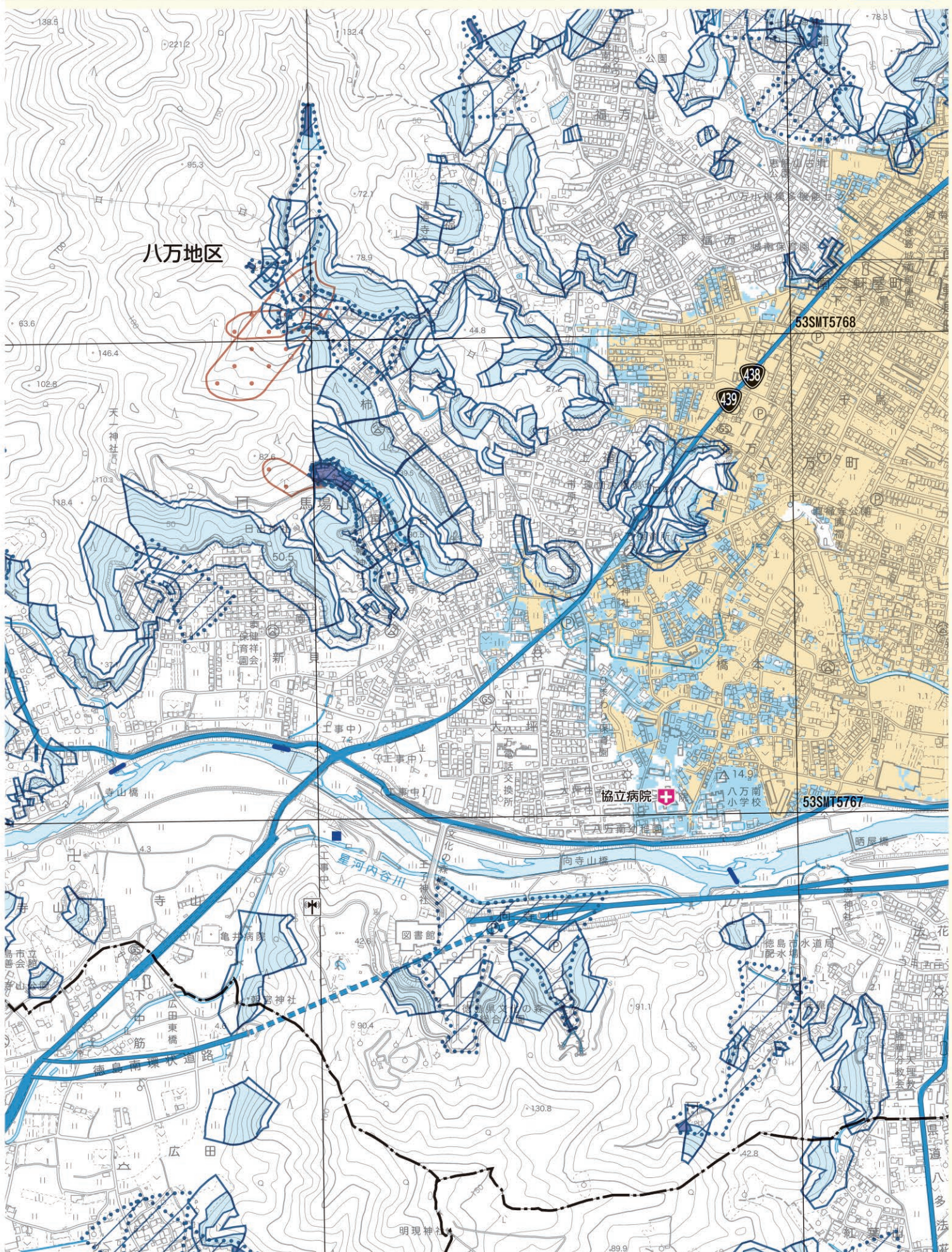
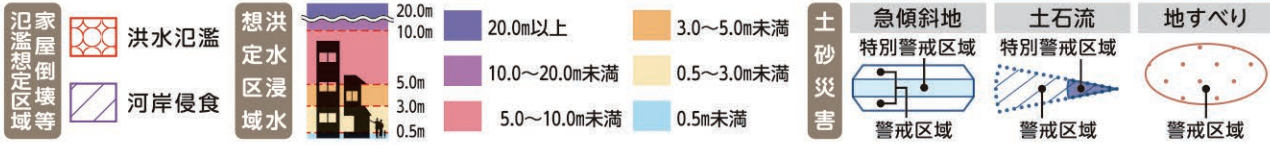


家屋倒壊等 氾濫想定区域	洪水氾濫 河岸侵食	想定 定水 区浸 域水	20.0m 10.0m	20.0m以上 10.0~20.0m未満	3.0~5.0m未満 0.5~3.0m未満	土砂災害 急傾斜地 特別警戒区域 警戒区域	土石流 特別警戒区域 警戒区域	地すべり 警戒区域
			5.0m 3.0m 0.5m	5.0~10.0m未満 0.5m未満				



ハザードマップの使い方  
 警戒レベルを認識  
 災害について知る  
 吉野川  
 旧吉野川今切川  
 勝浦川  
 園瀬川  
 鮎喰川  
 飯尾川  
 江川  
 高湖ハザードマップ  
 避難所一覧



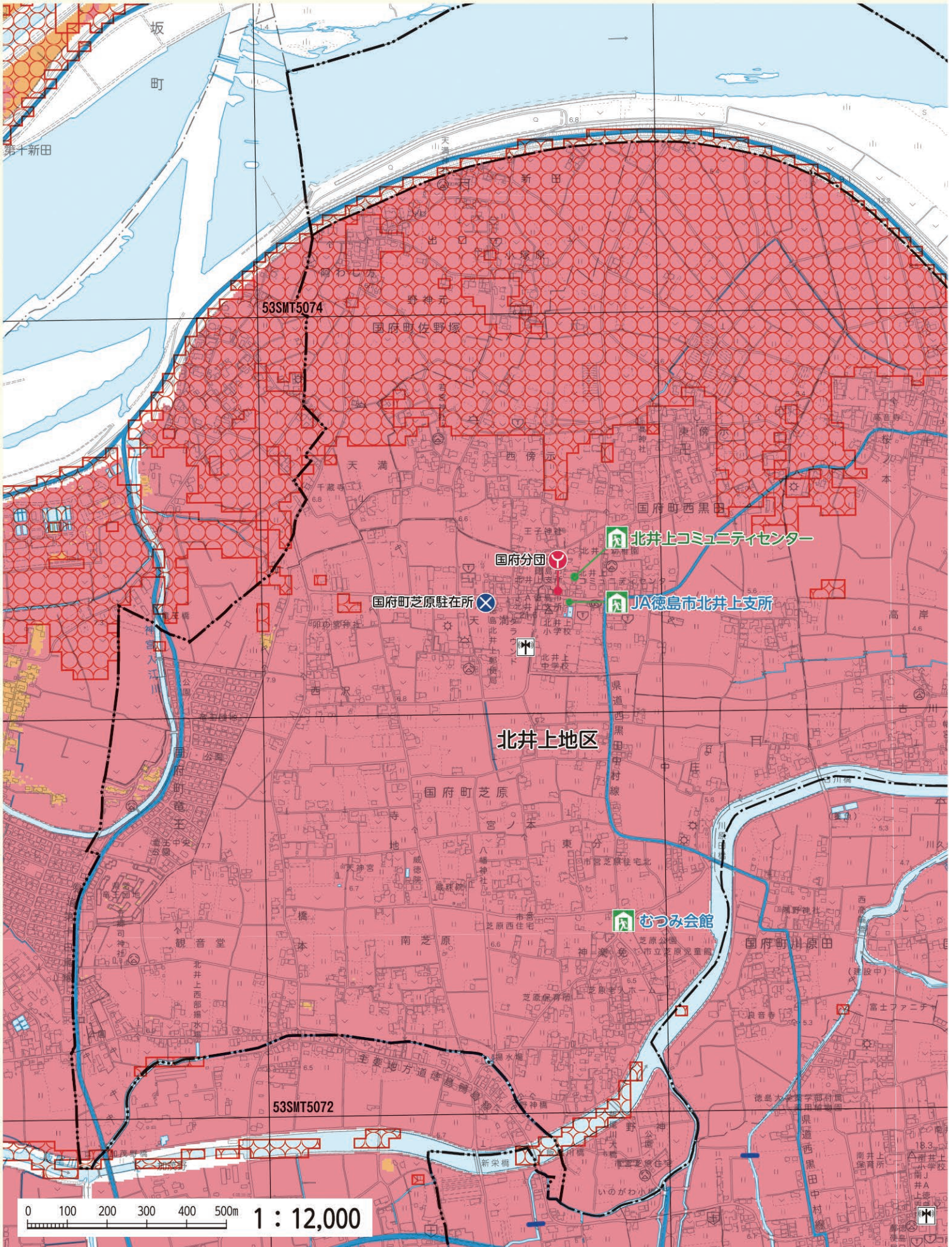




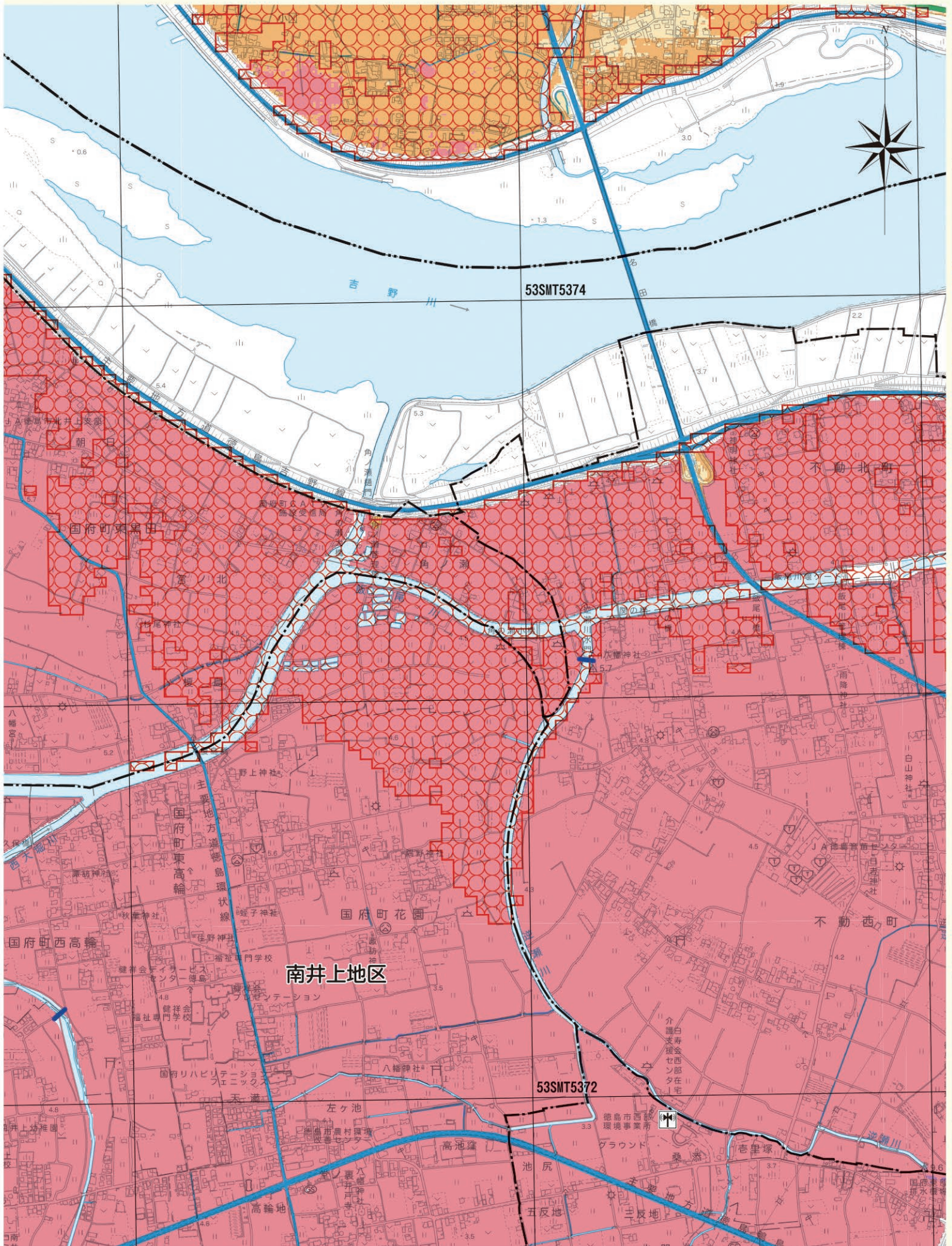
家屋倒壊等 洪水氾濫 河岸侵食	想定 浸水 区域 浸水 域水	20.0m 10.0m 5.0m 3.0m 0.5m	20.0m以上 10.0~20.0未満 5.0~10.0未満	3.0~5.0未満 0.5~3.0未満 0.5未満	土砂災害 急傾斜地 特別警戒区域 警戒区域	土石流 特別警戒区域 警戒区域	地すべり 警戒区域
-----------------------	----------------------------	--	--------------------------------------	---------------------------------	--------------------------------	-----------------------	--------------

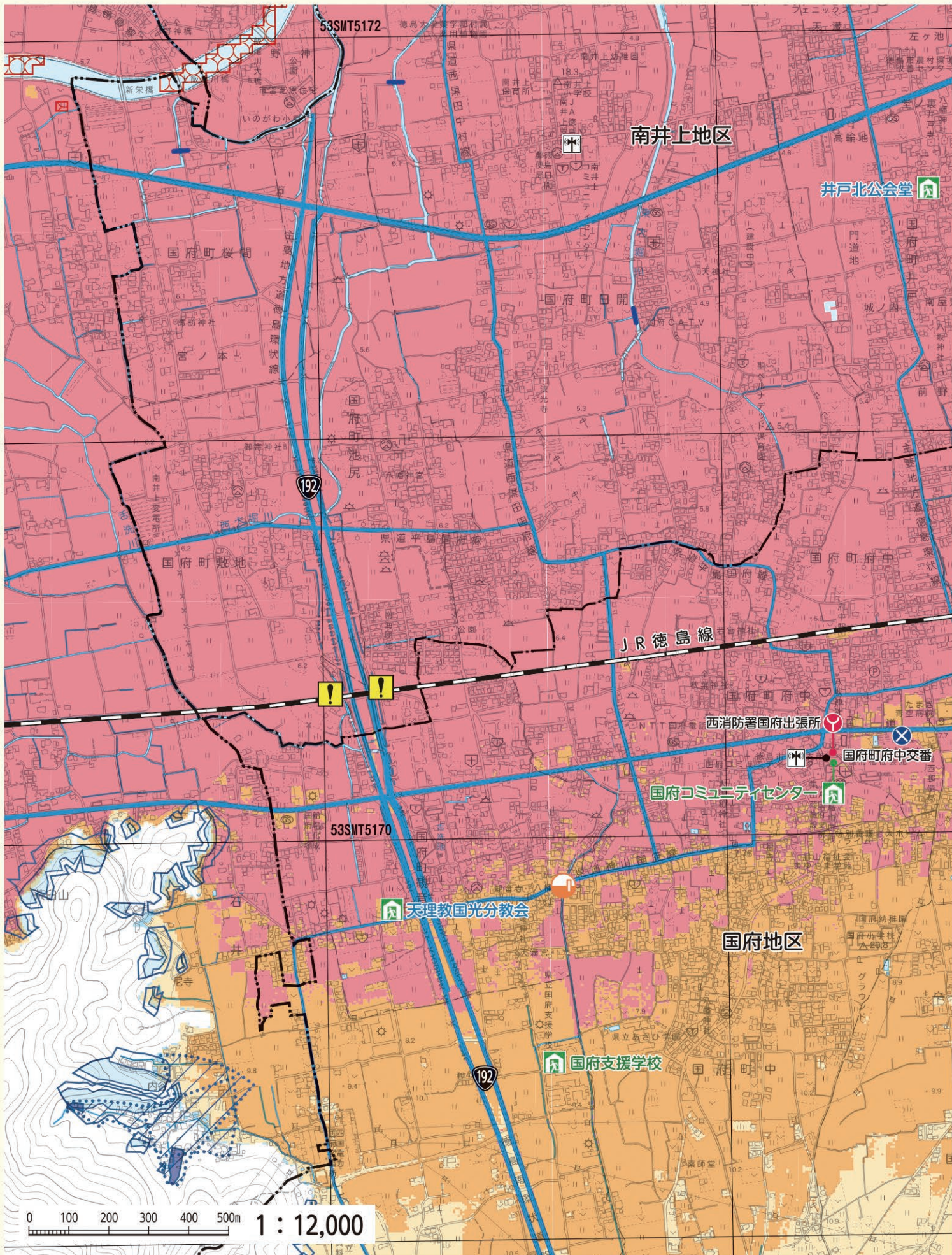






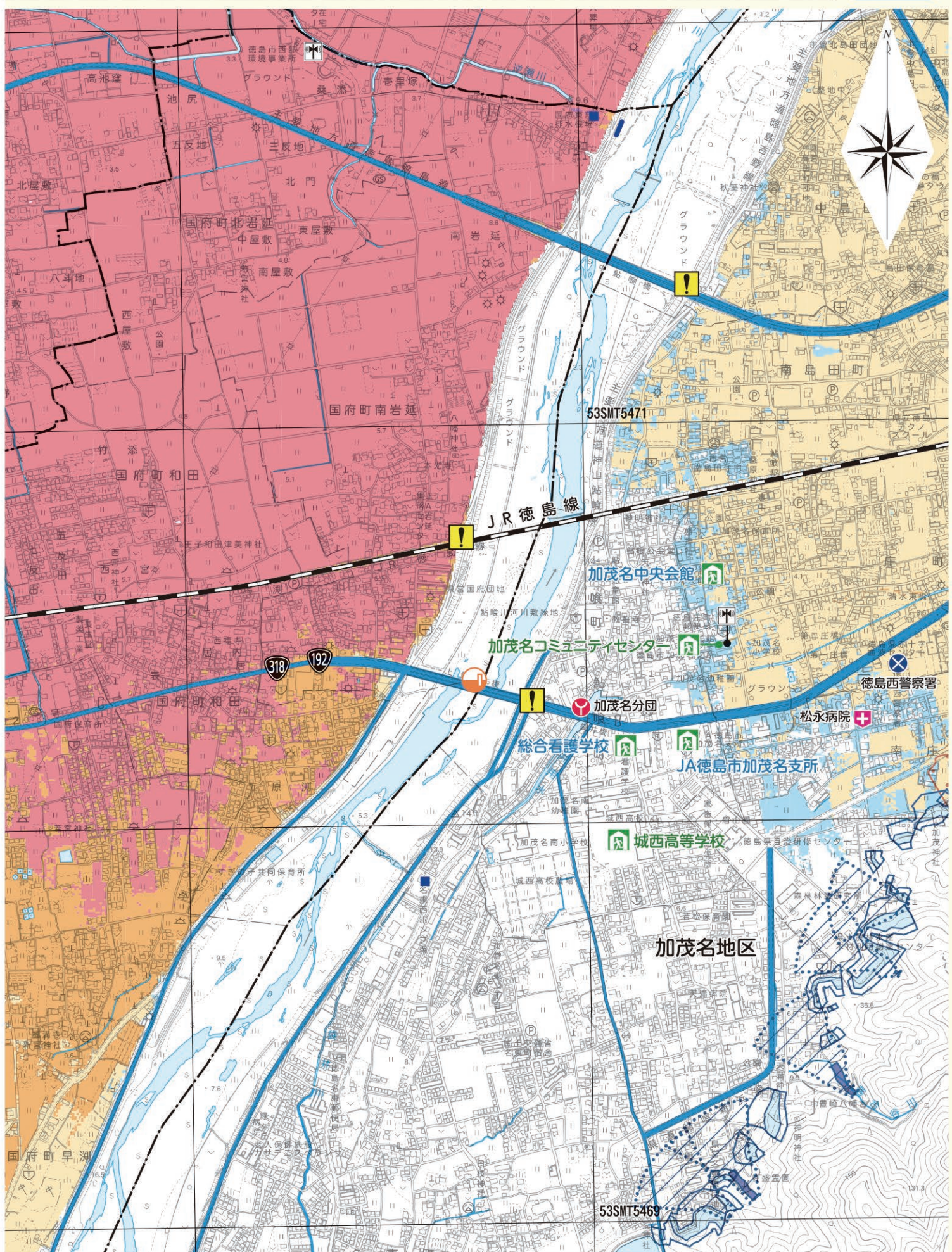
洪水氾濫 河岸侵食	想定水 区浸水域水 20.0m 10.0m 5.0m 3.0m 0.5m	20.0m以上	3.0~5.0m未満	<b>土砂災害</b> 急傾斜地 特別警戒区域 警戒区域 土石流 特別警戒区域 警戒区域 地すべり 警戒区域
		10.0~20.0m未満	0.5~3.0m未満 0.5m未満	

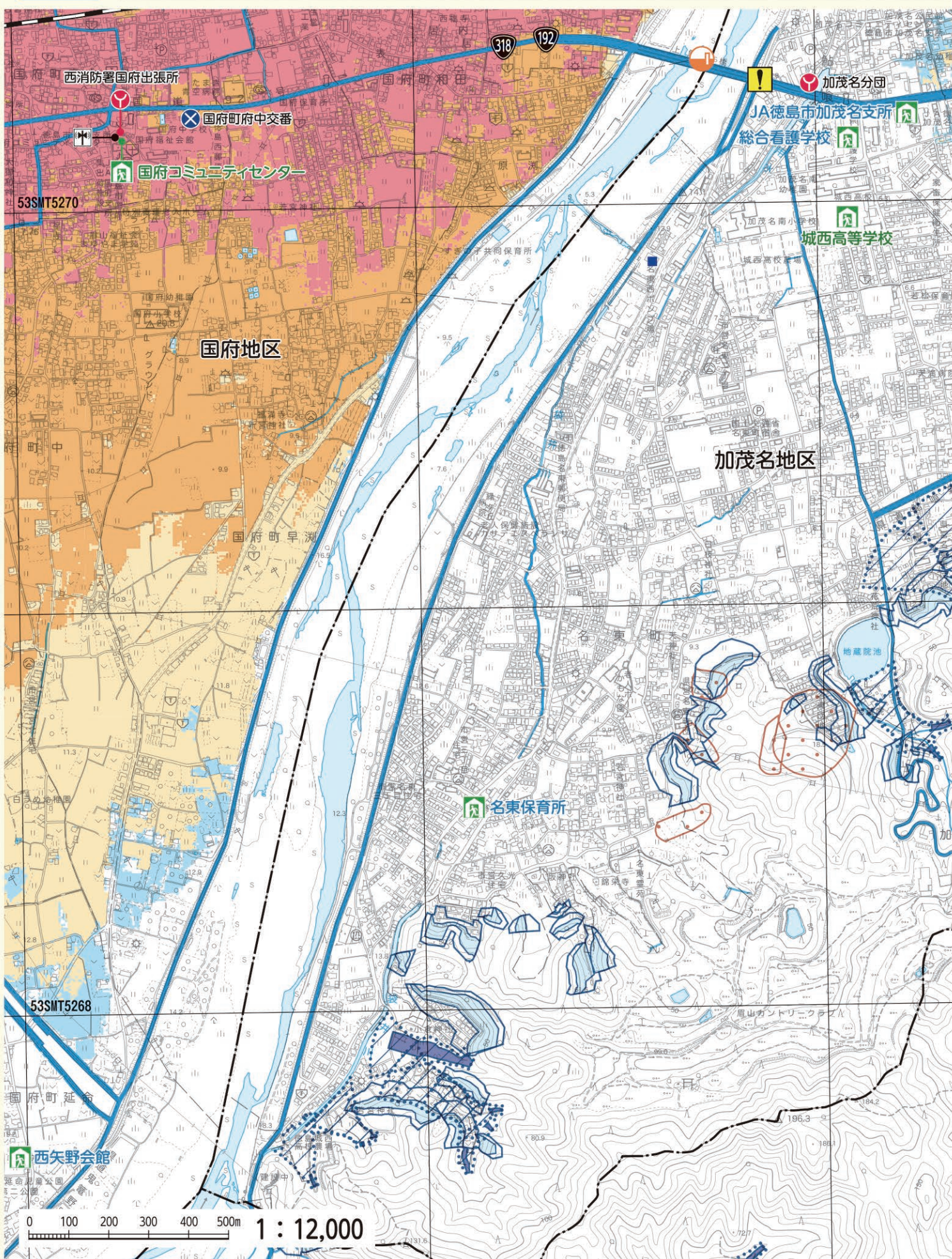


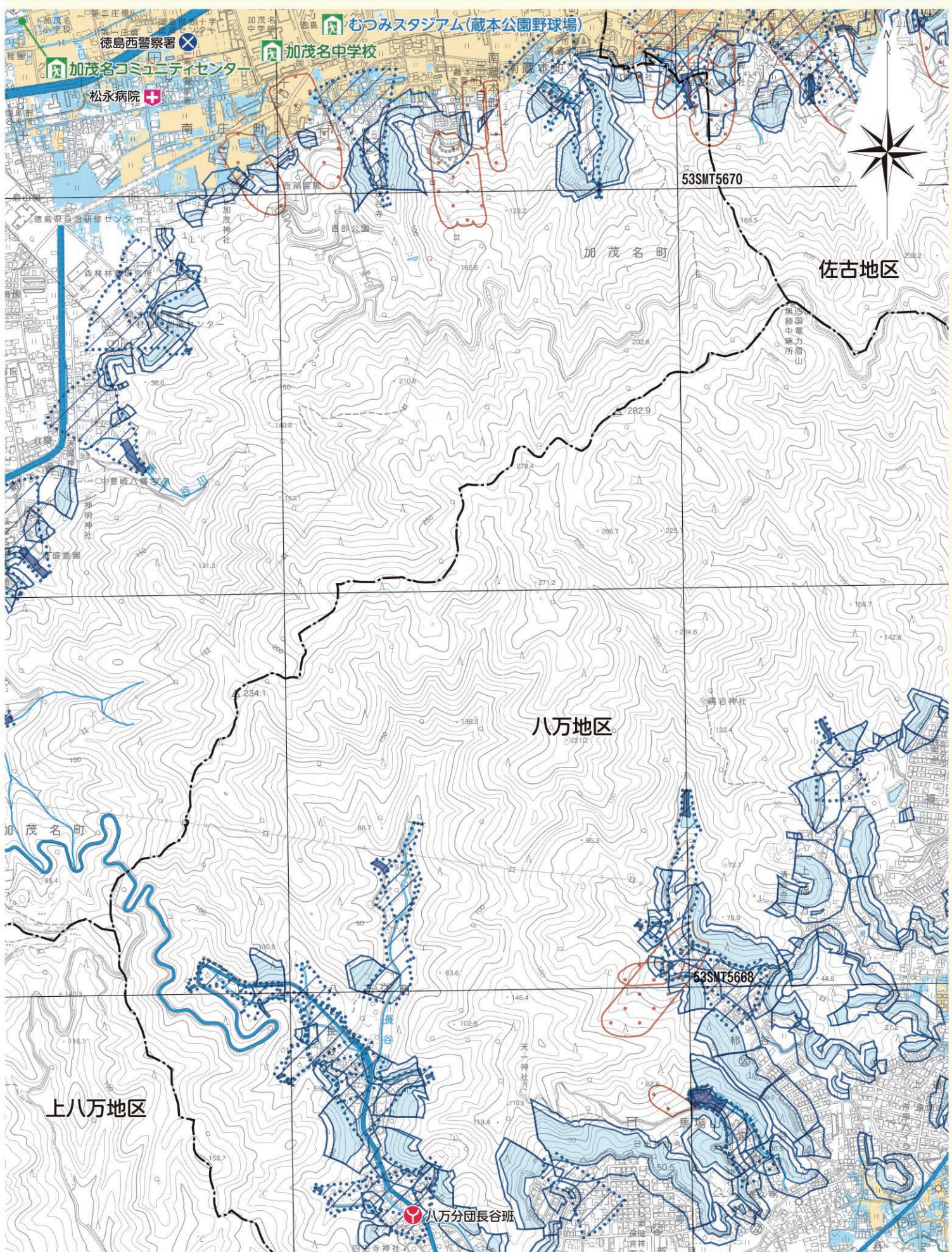
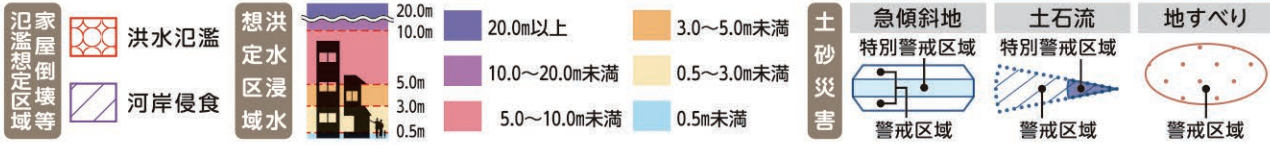


0 100 200 300 400 500m 1 : 12,000

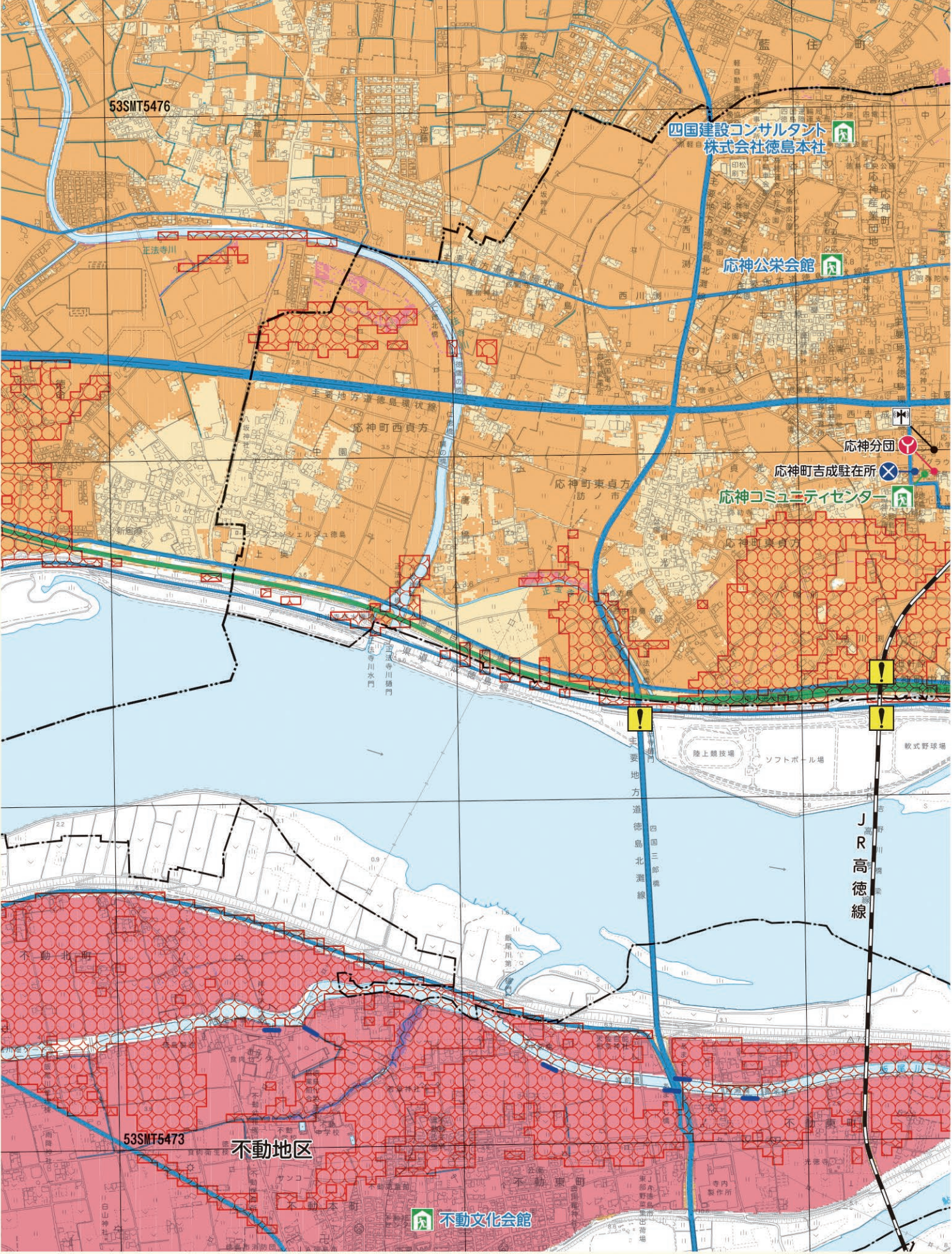
家屋倒壊等 河岸侵食	洪水氾濫	想定水 区浸 域水	20.0m 10.0m 5.0m 3.0m 0.5m	20.0m以上 10.0~20.0未満 5.0~10.0未満	3.0~5.0未満 0.5~3.0未満 0.5未満	土砂災害 急傾斜地 特別警戒区域 警戒区域	土石流 特別警戒区域 警戒区域	地すべり 特別警戒区域 警戒区域
	家屋倒壊等 河岸侵食							







ハザードマップの使い方  
 警戒レベル避難行動  
 災害について知る  
 吉野川  
 旧吉野川今切川  
 勝浦川  
 園瀬川  
 鮎喰川  
 飯尾川  
 江川  
 高潮ハザードマップ  
 避難所一覧



53SMT5476

四国建設コンサルタント  
株式会社徳島本社

応神公栄会館

応神分団

応神町吉成駐在所

応神コミュニティセンター

応神町真身方

!

!

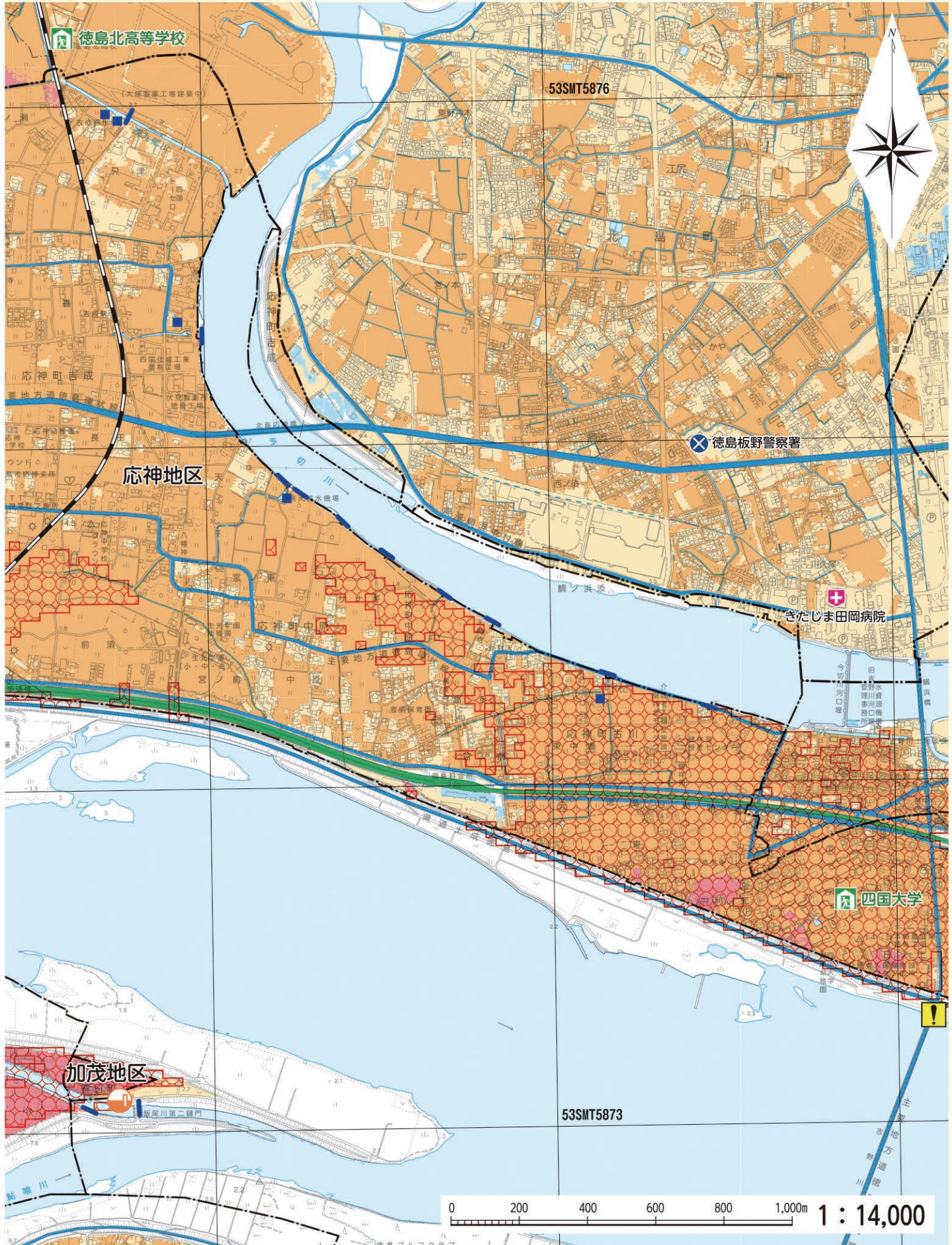
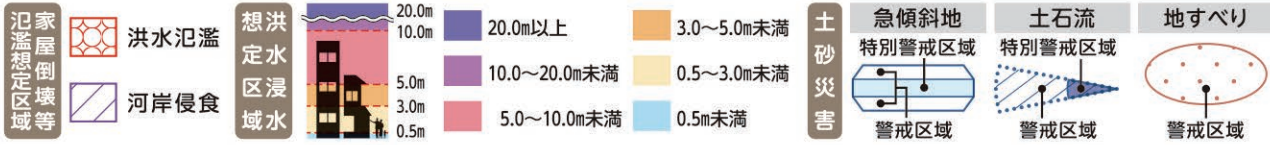
主要地方道徳島北港線

JR高徳線

53SMT5473

不動地区

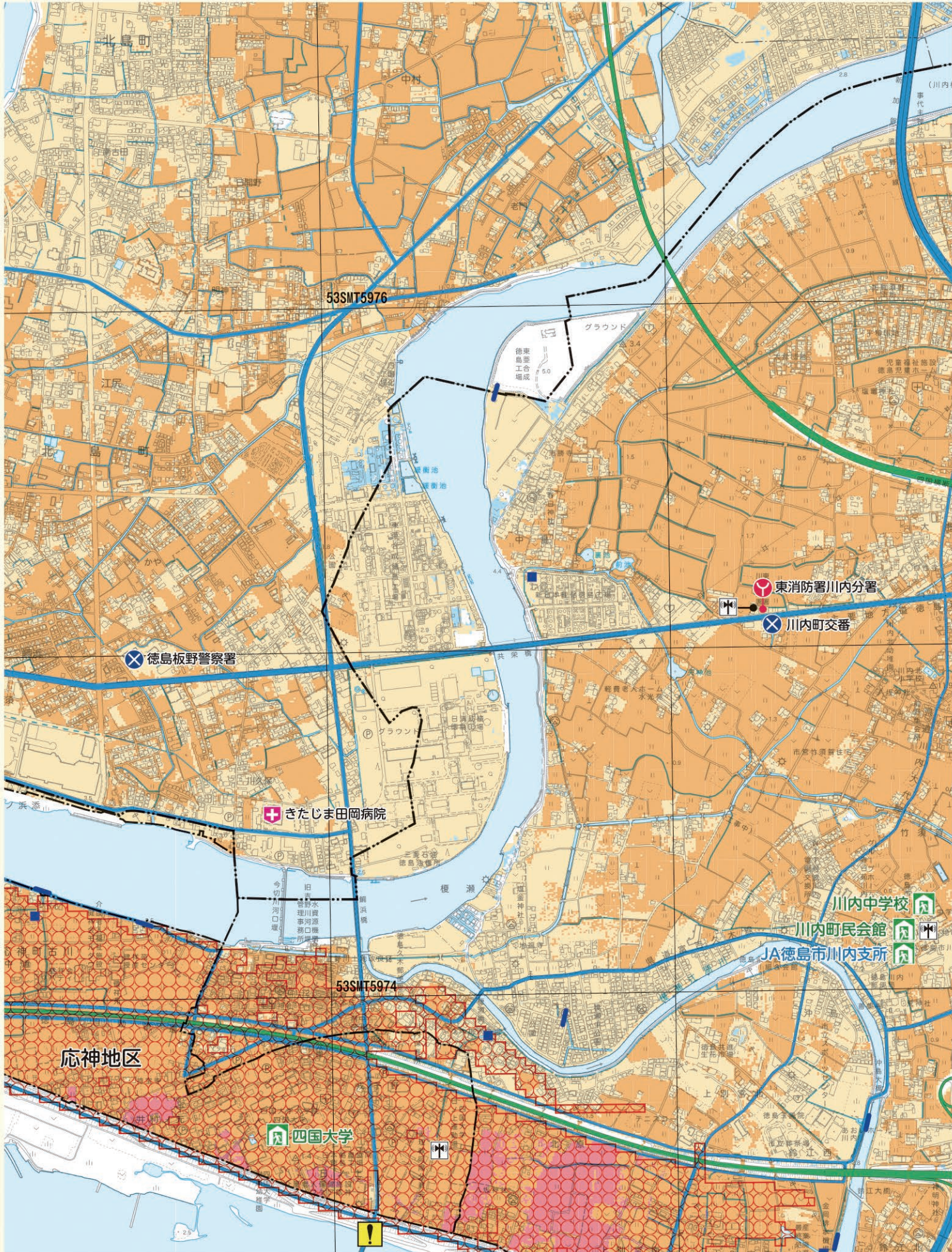
不動文化会館





避難所		指定避難所 補助避難所	関災 連害 施設 設時		徳島市役所	その他		アンダーパス	境界 地区 UTM グリッド 道路 主要 道路
		警察署・交番・ 駐在			救急医療 無線 屋外 伸子 局			水位計	

ハザードマップの使い方  
警戒レベルと避難行動  
災害について知る  
吉野川  
旧吉野川今切川  
勝浦川  
園瀬川  
鮎喰川  
飯尾川  
江川  
高潮ハザードマップ  
避難所一覧

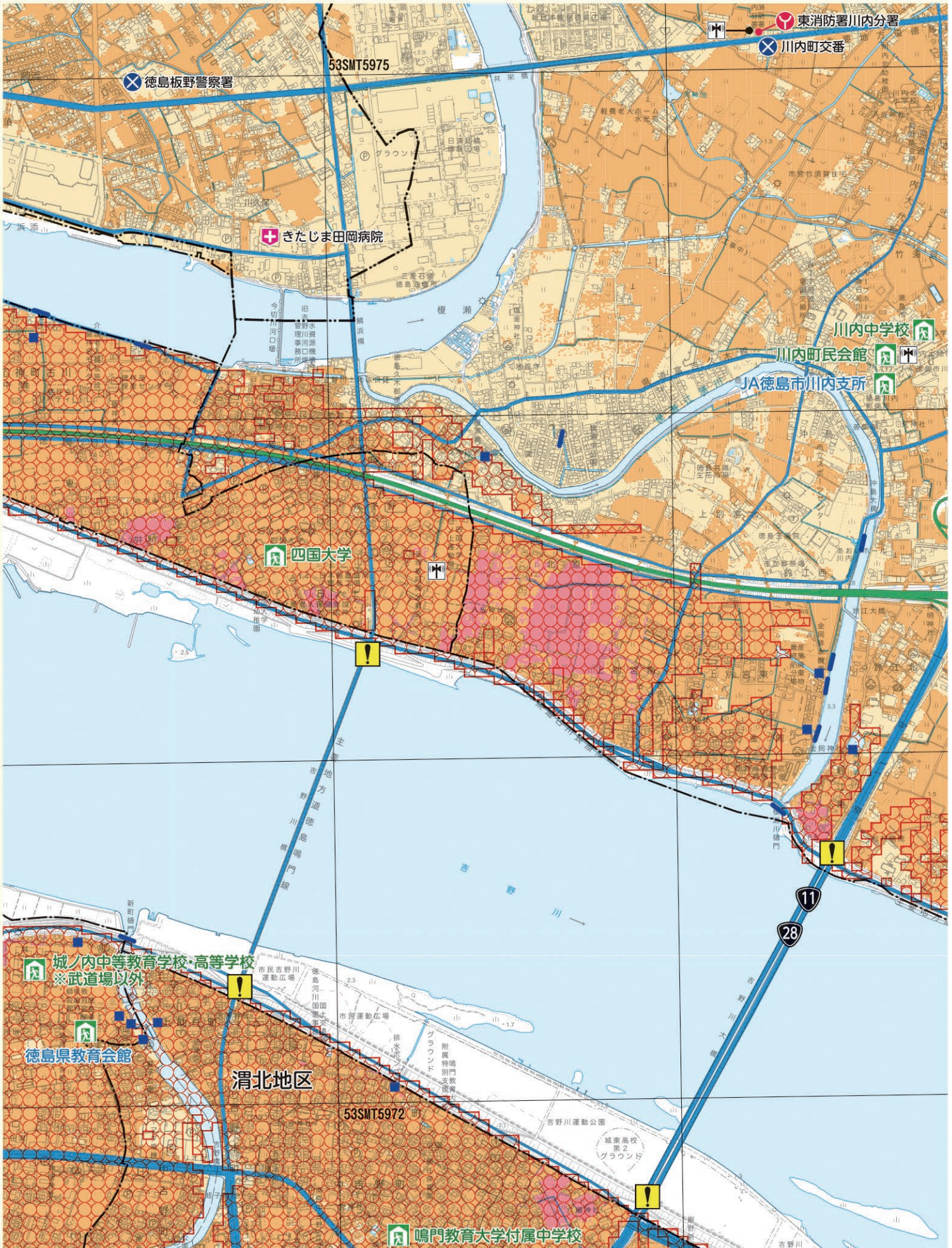


洪水氾濫 河岸侵食	想定水 区浸 域水	20.0m	20.0m以上	3.0~5.0m未満	急傾斜地 特別警戒区域 警戒区域	土石流 特別警戒区域 警戒区域	地すべり 警戒区域
		10.0m	10.0~20.0m未満	0.5~3.0m未満			
		5.0m	5.0~10.0m未満	0.5m未満			
		3.0m					
		0.5m					

50



ハザードマップの使い方  
 警戒レベルを離れ行動  
 災害について知る  
 吉野川  
 旧吉野川今切川  
 勝浦川  
 園瀬川  
 鮎喰川  
 飯尾川  
 江川  
 高潮ハザードマップ  
 避難所一覧



ハザードマップの使い方  
警戒レベルと避難行動  
災害について知る  
吉野川  
旧吉野川今切川  
勝浦川  
園瀬川  
鮎喰川  
飯尾川  
江川  
高潮ハザードマップ  
避難所一覧

家屋倒壊等 氾濫想定区域 河岸侵食	洪水氾濫 河岸侵食	想定水 区浸 域水	20.0m 10.0m 5.0m 3.0m 0.5m	20.0m以上 10.0~20.0未満 5.0~10.0未満	3.0~5.0未満 0.5~3.0未満 0.5未満	土砂災害 急傾斜地 特別警戒区域 警戒区域	土石流 特別警戒区域 警戒区域	地すべり 警戒区域
-------------------------	--------------	-----------------	--	--------------------------------------	---------------------------------	--------------------------------	-----------------------	--------------



ハザードマップの使い方  
 警戒レベルを認識  
 災害について知る  
 吉野川  
 旧吉野川今切川  
 勝浦川  
 園瀬川  
 鮎喰川  
 飯尾川  
 江川  
 高潮ハザードマップ  
 避難所一覧



